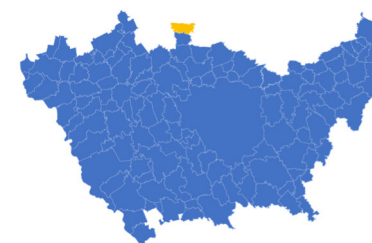


# SPAZI COLLETTIVI E CONNESSIONI

- Collegamento trasversale tra i due itinerari ciclopedonali principali, mettendo in connessione gli edifici pubblici del territorio con l'ambito di rigenerazione urbana
- Creazione di sede riservata al solo transito delle biciclette, in caso di strade a doppio senso
- Introduzione di una ZTL e di una zona 30



SOLARO



Finanziato dall'Unione europea NextGenerationEU

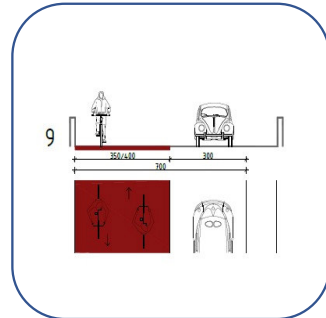
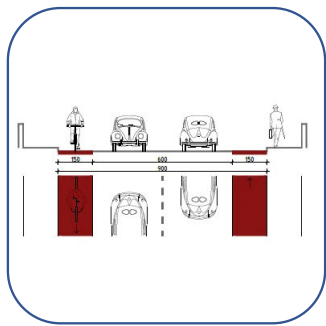


Città metropolitana di Milano



Comune di Solaro

PIN  
Qu  
A



L'intervento prevede nuovi itinerari ciclabili di connessione di Piazza Cadorna (ID 443) e dell'edificio di co-housing (ID441) e la creazione di nuovi collegamenti diretti con il Parco delle Groane, il centro città, il Comune, il Centro Aggrega Giovani, il Palazzo Biraghi, la Scuola Media Pirandello, e le scuole elementari e materne, il centro sportivo e i Parchi a sud

Superficie complessiva: 5.100 mq      Numero alloggi: --      Spazi pubblici: 5.100 mq  
 Costo totale: 614.781 €      Finanziamento PNRR: 518.461€  
 Fine lavori: marzo 2026

Proposta ID 103  
 Intervento ID 445; CUP J81I21000070005  
 Titolo: Percorso ciclopedonale  
 Comune: SOLARO

CITTA' METROPOLITANA DI MILANO  
 M5C2 - investimento 2.3 - Programma Innovativo Nazionale per la Qualità dell'Abitare  
 CO4REGENERATION