






## Indicatori per tema e livello territoriale

Tema		Indicatore	Misura	Milano	Lombardia	Italia	
Patrimonio culturale	1		Densità verde storico e parchi urbani di notevole interesse pubblico*	%	0,6	2,8	1,7
	2		Densità e rilevanza del patrimonio museale (anche a cielo aperto)	n. per 100 Kmq	13,3	1,6	1,5
	3		Presenza di biblioteche	n. per 100mila ab.	15	21	23
	4		Dotazione di risorse del patrimonio culturale	n. per 100 Kmq	296,0	92,3	78,5
Paesaggio	5		Diffusione delle aziende agrituristiche	n. per 100 Kmq	9,8	7,3	8,6
	6		Aree di particolare interesse naturalistico (presenza)	%	21,8	35,8	56,7
	7		Impatto degli incendi boschivi	per 1.000 Kmq	0,0	0,1	2,9

\*percentuale su superficie urbanizzata nei capoluoghi di provincia/città metropolitana e di regione

Fonte: Istat (indicatori 1, 2 e 5); Elaborazione Cuspi da fonte Anagrafe ICCU - Istituto Centrale per il Catalogo Unico (indicatore 3); Elaborazione Cuspi da fonte ISCR - Istituto Superiore per la Conservazione ed il Restauro (indicatore 4); Elaborazione Cuspi da fonte MASE - Ministero dell'Ambiente e della Sicurezza Energetica - (indicatore 6); Elaborazioni Cuspi da fonte Comando Carabinieri Tutela Forestale e Istat (indicatore 7).

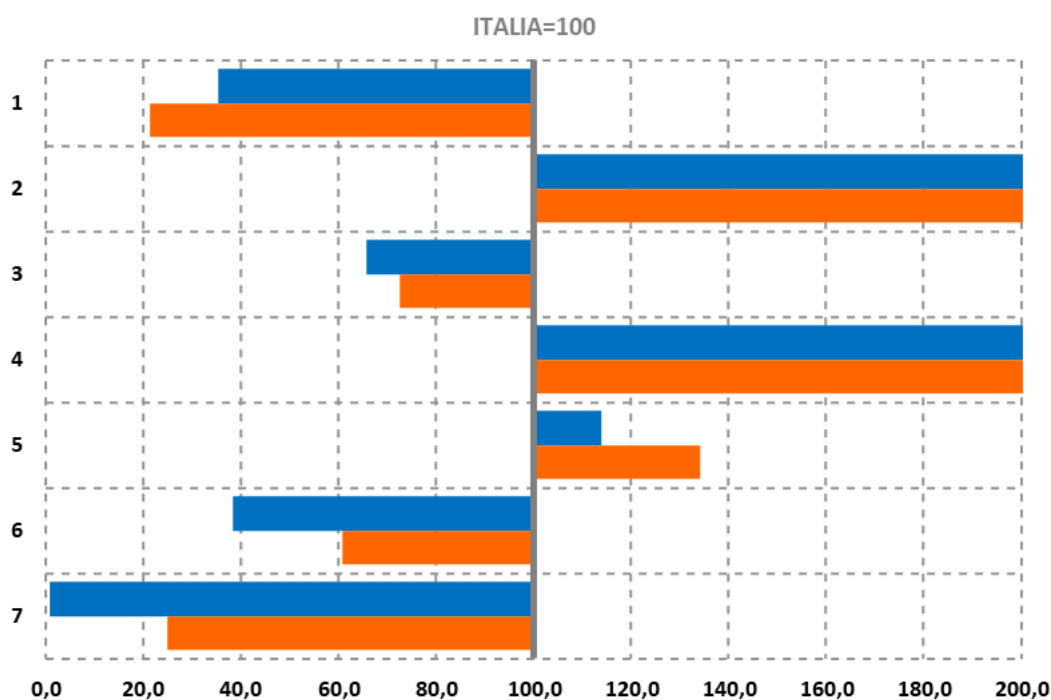
Anno: 2024 (indicatori 3, 4 e 6); 2023 (indicatori 1, 5 e 7); 2022 (indicatore 2).

L'analisi del paesaggio e del patrimonio culturale della città metropolitana di Milano mostra un quadro contraddittorio, con punti di forza legati al patrimonio culturale e alcune limitazioni sotto il profilo naturalistico e ambientale.

La percentuale di verde storico e parchi urbani di notevole interesse pubblico rapportata alla superficie urbana complessiva nella città metropolitana di Milano si attesta allo 0,6%, dato nettamente inferiore sia all'Italia (1,7%) sia alla Lombardia (2,8%). Per quanto riguarda il patrimonio museale, il contesto milanese emerge con valori particolarmente elevati, con 13,25 strutture espositive permanenti, ponderato per il numero dei visitatori (musei, aree archeologiche e monumenti aperti al pubblico) ogni 100 km<sup>2</sup>, dato superiore all'1,46 nazionale e all'1,55 regionale. La presenza delle biblioteche presenti sul territorio milanese si attesta a 15,21 ogni 100.000 abitanti, un valore inferiore rispetto a quello nazionale (23,14), ma anche al dato regionale (20,94). La dotazione complessiva di beni culturali (beni immobili culturali, architettonici e archeologici) conferma un primato, con 295,96 beni ogni 100 km<sup>2</sup>, rispetto ai 92,28 della regione e ai 78,52 dell'Italia. Ciò evidenzia che, nonostante la forte concentrazione di beni culturali e di musei, l'area milanese offre una disponibilità di biblioteche pubbliche piuttosto limitata.

Sul fronte del paesaggio, la diffusione delle aziende agrituristiche risulta elevata, con 9,8 aziende ogni 100 km<sup>2</sup>, valore che supera sia l'Italia (7,3) che la Lombardia (8,6), suggerendo una valorizzazione del territorio agricolo attraverso attività turistiche e imprenditoriali. Tuttavia, la percentuale di comuni in cui sono presenti aree di particolare interesse naturalistico si attesta al 21,8%, dato molto inferiore a quello nazionale, che è pari a 56,7%, sia a quello regionale, che si attesta al 35,82%. Inoltre, l'impatto degli incendi boschivi è quasi nullo (0,03 per 1.000 km<sup>2</sup>), dato di molto inferiore alla risultanza nazionale, ma anche a quella lombarda.

## Indici di confronto territoriale: Milano/Italia e Milano/Lombardia (Italia = 100)



Milano/Italia



Milano/Lombardia

**1 - Densità di verde storico e parchi urbani di notevole interesse pubblico:**

superficie in m<sup>2</sup> delle aree di Verde storico e Parchi urbani di notevole interesse pubblico (D.Lgs. 42/2004) nei Comuni capoluogo di provincia, per 100 m<sup>2</sup> di superficie urbanizzata (centri e nuclei abitati rilevati dal Censimento della popolazione 2021).

**2 - Densità e rilevanza del patrimonio museale (anche a cielo aperto):**

numero di strutture espositive permanenti per 100 kmq (musei, aree archeologiche e monumenti aperti al pubblico), ponderato per il numero dei visitatori.

**3 - Presenza di biblioteche:**

numero di biblioteche per 100.000 abitanti.

**4 - Dotazione di risorse del patrimonio culturale:**

beni immobili culturali, architettonici e archeologici registrati nel sistema informativo VIR - Vincoli in rete, per 100 kmq.

**5 - Diffusione delle aziende agrituristiche:**

numero di aziende agrituristiche per 100 kmq.

**6 - Aree di particolare interesse naturalistico (presenza):**

percentuale di comuni in cui sono presenti aree di particolare interesse naturalistico (presenza siti della Rete Natura 2000).

**7 - Impatto degli incendi boschivi:**

superficie forestale (boscata e non boscata) percorsa dal fuoco per 1.000 kmq di superficie territoriale.