







## LEGENDA

 CORSI E SPECCHI D'ACQUA








### Zone di particolare tutela

 AREE A VEGETAZIONE SPONTANEA  
 AREE DI RIEQUILIBRIO ECOLOGICO  
 ZONA AGRICOLA E/S DI SALVAGUARDIA AMBIENTALE









### Insedimenti prevalentemente agricoli

 ZONA AGRICOLA  
 ZONA AGRICOLA DI TUTELA DELL'ABITATO  
 EDIFICI NON RURALI IN ZONA AGRICOLA




### Insedimenti prevalentemente residenziali

 PERIMETRO DI CENTRO STORICO  
 CENTRO STORICO  
 ZONE SOGGETTE AD INTERVENTI DI RIPRISTINO  
 ZONE DI POSSIBILE TRASFORMAZIONE  
 ZONE PREVALENTEMENTE RESIDENZIALI DI RECENTE IMPIANTO  
 ZONE RESIDENZIALI DI ESPANSIONE  
 EDIFICI ED AREE DI PARTICOLARE INTERESSE

### Insedimenti prevalentemente produttivi

 ZONE PRODUTTIVE ARTIGIANALI E INDUSTRIALI  
 ZONA PER ATTIVITA' TERZIARIO-DIREZIONALI  
 ZONE DESTINATE AD ATTREZZATURE RICETTIVO-ALBERGHIERE  
 ZONA DESTINATA AD ATTIVITA' DI RICERCA  
 ZONA DESTINATA AD ATTIVITA' PRODUTTIVE QUALIFICATE  
 ZONA PER LE MEDIE STRUTTURE DI VENDITA  
 ZONA PER LE GRANDI STRUTTURE DI VENDITA  
 ZONA PRODUTTIVA DI ESPANSIONE






### Standard urbanistici di livello comunale

 AREE PER IL VERDE PUBBLICO  
 AREE PER LE ATTREZZATURE PUBBLICHE  
 AREE PER I PARCHEGGI








### Standard urbanistici di livello sovracomunale

 ZONA A PARCO URBANO DI INTERESSE GENERALE F1














### Destinazioni di pubblico interesse

 AREE PER ATTREZZATURE TECNOLOGICHE E DI INTERESSE GENERALE  
 AREA PER ATTREZZATURE SPORTIVE PRIVATE  
 AREE CIMITERIALI  
 SITI DA BONIFICARE (ex art. 17 D.M. 25 ottobre 1999)  
 FERMATA FERROVIARIA

### Infrastrutture per la viabilità

 ANELLO ESTERNO  
 QUADRA URBANA  
 ANELLO CENTRALE  
 VIALE URBANO  
 NUOVI TRATTI VIARI  
 STRADE LOCALI ESISTENTI  
 PISTE CICLABILI  
 AREE FUNZIONALI ALLE INFRASTRUTTURE VIABILISTICHE

### Perimetri e fasce di rispetto

 PERIMETRO DEL PARCO LOCALE DI INTERESSE SOVRACOMUNALE DEL ROCCOLO  
 PERIMETRO DI PIANO PARTICOLAREGGIATO D'AMBITO DEL PARCO URBANO  
 PERIMETRO DI PIANO URBANISTICO PREVENTIVO IN FASE DI ATTUAZIONE  
 PERIMETRO DI PIANO URBANISTICO PREVENTIVO DI NUOVA FORMAZIONE  
 PERIMETRO DI PIANO URBANISTICO PREVENTIVO DI NUOVA FORMAZIONE  
 FASCE DI RISPETTO DEI PUNTI DI PRELIEVO DELLA RETE IDRICA (raggio 200 mt)  
 FASCE DI RISPETTO STRADALE  
 FASCE DI RISPETTO FERROVIARIO  
 FASCE DI RISPETTO DEGLI ELETTRODOTTI  
 FASCE DI RISPETTO CIMITERIALE  
 FASCE DI RISPETTO DEL DEPURATORE  
 PERIMETRO PROPOSTO PER IL PARCO DEL MEDIO OLONA  
 AMPLIAMENTO FERROVIA IN PROGETTO (3° BINARIO)

