













































Legenda

Ambiti ed elementi di interesse storico - paesaggistico

-  Ambiti di rilevanza paesistica (art. 31)
-  Parchi urbani ed aree per la fruizione (art. 35)
-  Parchi culturali (art. 70)
-  Centri storici e nuclei di antica formazione (art. 36)
-  Comparti storici al 1930 (art. 37)
-  Giardini e parchi storici (art. 39)
-  Insediamenti rurali di interesse storico (art. 38)
-  Aree a vincolo archeologico (art. 41)
-  Aree a rischio archeologico (art. 41)
-  Proposta di tutela paesistica (art. 68)
-  Insediamenti rurali di rilevanza paesistica (art. 39)
-  Architettura militare (art. 39)
-  Architettura religiosa (art. 39)
-  Architettura civile non residenziale (art. 39)
-  Architettura civile residenziale (art. 39)
-  Manufatti idraulici (art. 34)
-  Archeologia industriale (art. 39)
-  Aree a vincolo archeologico (art. 41)
-  Navigli storici (art. 31)
-  Percorsi di interesse paesistico (art. 40)

Ambiti ed elementi di interesse naturalistico - ambientale

-  Ambiti di rilevanza naturalistica (art. 32)
-  Aree boscate (art. 63)
-  "Dieci grandi foreste di pianura" (art. 63)
-  Filari (art. 64)
-  Arbusti - siepi (art. 64)
-  Alberi di interesse monumentale (art. 65)
-  Corsi d'acqua (art. 46)
-  Canali (art. 34)
-  Stagni - lanche - zone umide estese (art. 66)
-  Proposta di tutela di goositi (art. 52 - 68)
-  Fontanili attivi (art. 34)
-  Fontanili non attivi (art. 34)
-  Siti di Importanza Comunitaria (art. 62)
-  Monumenti naturali
-  Riserve naturali
-  Parchi regionali
-  Parchi locali di interesse sovracommunale riconosciuti
-  Parchi locali di interesse sovracommunale in fase di riconoscimento o proposti
-  Fasce di rilevanza paesistico-fluviale (art. 31)

-  Ambiti di cava attiva o attivabile (Piano Cave vigente) (art. 50)
-  Ambiti di cava attiva o attivabile in parte recuperata (Piano Cave vigente) (art. 50)
-  Ambiti di cava cessata (art. 50)
-  Confine comunale
-  Confine provinciale

