

**Proposta di perimetro per
l'istituzione del Parco Naturale
nei territori del Parco Agricolo Sud Milano**

ai sensi della L.394/91, della L.R. 86/83 e ai sensi dell'art. 1,
comma 6 delle N.T.A. del PTC del Parco agricolo sud Milano

OGGETTO:

**PROPOSTA DI PERIMETRO A PARCO NATURALE
AREA 4**

Responsabile del procedimento:
Emilio De Vita
Direttore Area Ambiente e tutela del
territorio - Direttore del Settore Parco
Agricolo Sud Milano




Gruppo di lavoro Parco Agricolo Sud Milano:
Alessandro Caramellino
Chiara Ferrari
Romana Gioia
Francesca Valentina Gobatto
Luca Grioli
Rosalia Lalia
Piercarlo Marietta
Sara Pappasodoro

Responsabile del gruppo di lavoro:
Maria Pia Sparta
Parco Agricolo Sud Milano

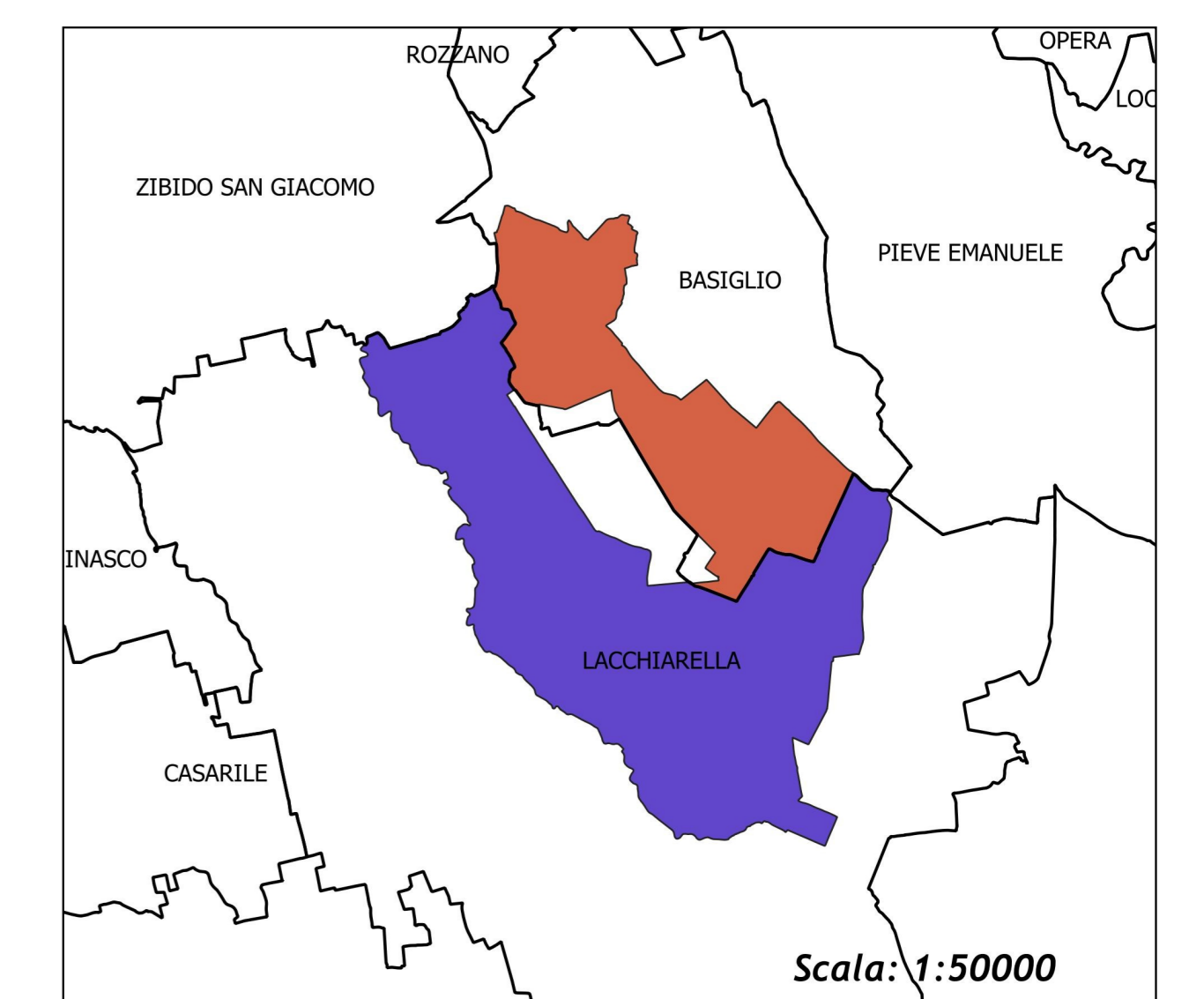
Coordinamento intersettoriale d'Area:
Cinzia Davoli
Area Ambiente e tutela del territorio

Data: Dicembre 2019 Scala: 1:10000 Tavola: 7.04

Legenda:

-  Area a Parco Naturale
-  Perimetro Parco Agricolo Sud Milano
Piano Territoriale di Coordinamento - D.G.R. 7/818 del 3 agosto 2000
-  Confine comunale

Base cartografica: Database Topografico (DBT) Regione Lombardia



AREA	n. Comuni	COMUNE	ETTARI
4	1	BASIGLIO	288,78
	2	LACCHIARELLA	629,77
	2	TOT	918,55

