

**Proposta di perimetro per  
l'istituzione del Parco Naturale  
nei territori del Parco Agricolo Sud Milano**

ai sensi della L.394/91, della L.R. 86/83 e ai sensi dell'art. 1,  
comma 6 delle N.T.A. del PTC del Parco agricolo sud Milano

**OGGETTO:**

**PROPOSTA DI PERIMETRO A PARCO NATURALE  
AREA 2**

Responsabile del procedimento:  
Emilio De Vita  
Direttore Area Ambiente e tutela del territorio - Direttore del Settore Parco Agricolo Sud Milano




Responsabile del gruppo di lavoro:  
Maria Pia Sparta  
Parco Agricolo Sud Milano

Gruppo di lavoro Parco Agricolo Sud Milano:  
Alessandro Caramellino  
Chiara Ferrari  
Romana Gioia  
Francesca Valentina Gobatto  
Luca Grioli  
Rosalia Lalia  
Piercarlo Marietta  
Sara Pappasodoro

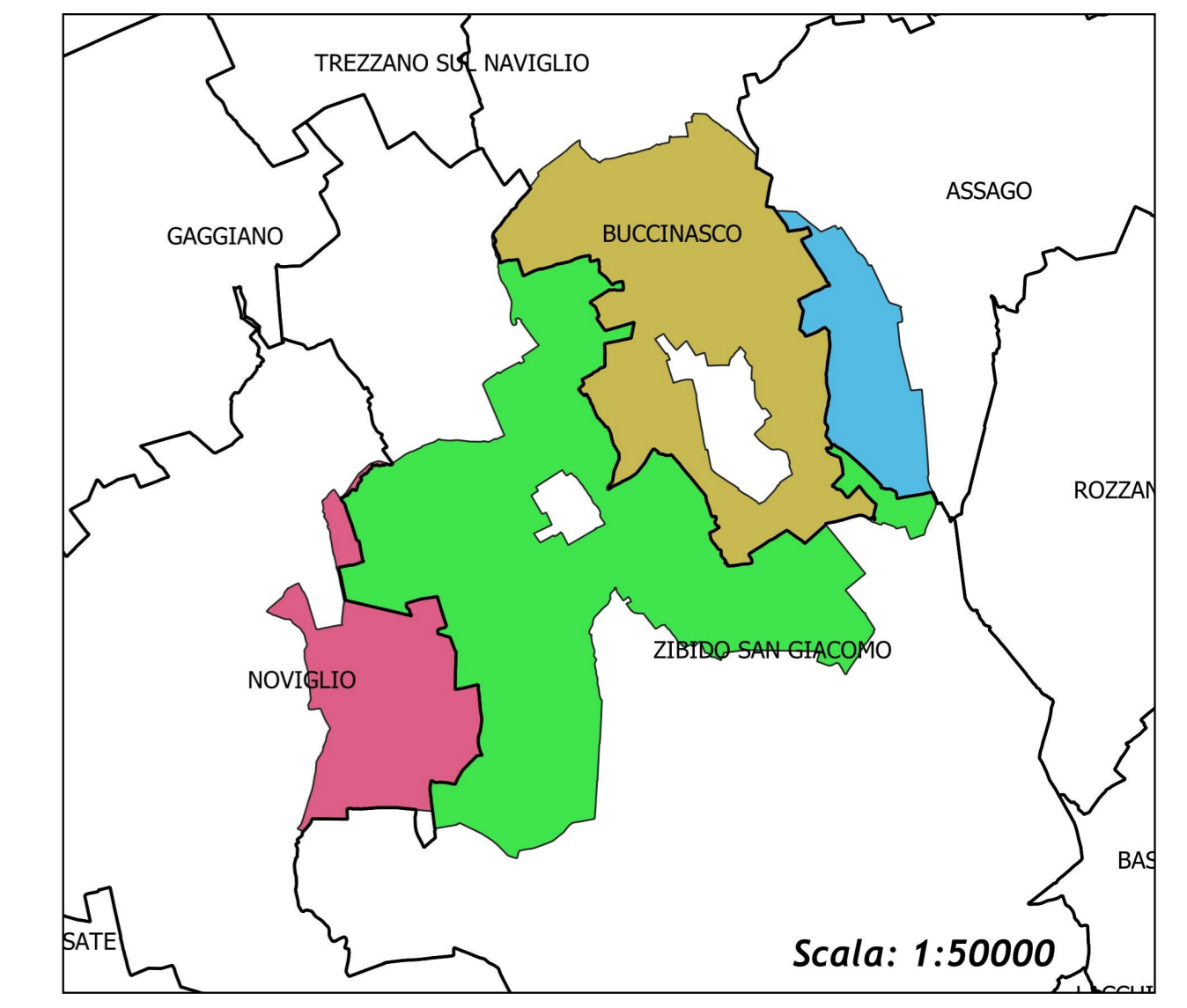
Coordinamento intersettoriale d'Area:  
Cinzia Davoli  
Area Ambiente e tutela del territorio

Data: Dicembre 2019    Scala: 1:10000    Tavola: 7.02

**Legenda:**

-  Area a Parco Naturale
-  Perimetro Parco Agricolo Sud Milano  
Piano Territoriale di Coordinamento - D.G.R. 7/818 del 3 agosto 2000
-  Confine comunale

Base cartografica: Database Topografico (DBT) Regione Lombardia



AREA	n. Comuni	COMUNE	ETTARI
2	1	ASSAGO	115,78
	2	BUCCINASCO	442,07
	3	NOVIGLIO	188,06
	4	ZIBIDO SAN GIACOMO	701,50
	4	<b>TOT</b>	<b>1447,41</b>

