

**Proposta di perimetro per
l'istituzione del Parco Naturale
nei territori del Parco Agricolo Sud Milano**

ai sensi della L.394/91, della L.R. 86/83 e ai sensi dell'art. 1,
comma 6 delle N.T.A. del PTC del Parco agricolo sud Milano

OGGETTO:

**ANALISI DEI DATI TERRITORIALI, URBANISTICI E NATURALISTICI DEL
PARCO AGRICOLO SUD MILANO**

PROPOSTA DI PERIMETRO DEL PARCO NATURALE

AREA 4

Responsabile del procedimento:
Emilio De Vita
Direttore Area Ambiente e tutela del
territorio - Direttore del Settore Parco
Agricolo Sud Milano

























Responsabile del gruppo di lavoro:
Maria Pia Sparta
Parco Agricolo Sud Milano

Gruppo di lavoro Parco Agricolo Sud Milano:
Alessandro Caramellino
Chiara Ferrari
Romana Gioia
Francesca Valentina Gobatto
Luca Grioli
Rosalia Lalia
Piercarlo Marietta
Sara Papisodaro

Coordinamento intersettoriale d'Area:
Cinzia Davoli
Area Ambiente e tutela del territorio

Data: Dicembre 2019 | Scala: 1:10000 | Tavola: 6.04

Legenda:

-  Aree a Parco naturale
- Aree ad elevata naturalità: indici**
-  1
-  2
-  3
-  4
-  5
- PIANO TERRITORIALE DI COORDINAMENTO
DEL PARCO AGRICOLO SUD MILANO**
(Approvato con D.G.R. 7/818 del 3 agosto 2000)
-  Perimetro Parco Agricolo Sud Milano
-  zone di interesse naturalistico (art.31)
-  Riserve naturali e aree di rispetto (art. 28, 29, 30)
- SISTEMA INFORMATIVO TERRITORIALE
DEL PARCO AGRICOLO SUD MILANO**
(Aggiornamento 2011)
-  marcite
- INDAGINE CONOSCITIVA SUI FONTANILI
DEL PARCO AGRICOLO SUD MILANO**
-  Teste di fontanile attivo
- DATABASE TOPOGRAFICO
REGIONE LOMBARDIA**
(Aggiornamento 2017)
-  Specchi d'acqua/invaso artificiale
-  Confini comunali
-  Autostrade e strade extraurbane principali
-  Rete ferroviaria
- PIANO TERRITORIALE DI COORDINAMENTO PROVINCIALE**
(Approvato con delibera Consiglio Provinciale n. 93 del 17.12.2013)
-  Corridoi ecologici primari
-  Corridoi ecologici secondari
- CATASTO CAVE REGIONE LOMBARDIA**
(Aggiornamento 2015)
-  Cave attive
- PIANO CAVE**
-  Proposta di Piano Cave di Città Metropolitana di Milano 2018
-  Proposta di Piano Cave 2006 - Cave
-  Proposta di Piano Cave 2006 - Cave di recupero
- PIANO FAUNISTICO VENATORIO**
(Approvato con delibera Consiglio Provinciale del 09.01.2014)
-  Appostamenti fissi attivi
-  Aziende Faunistico-venatorie
-  Aziende Agrituristiche venatorie

Base cartografica: Database Topografico (DBT) Regione Lombardia

