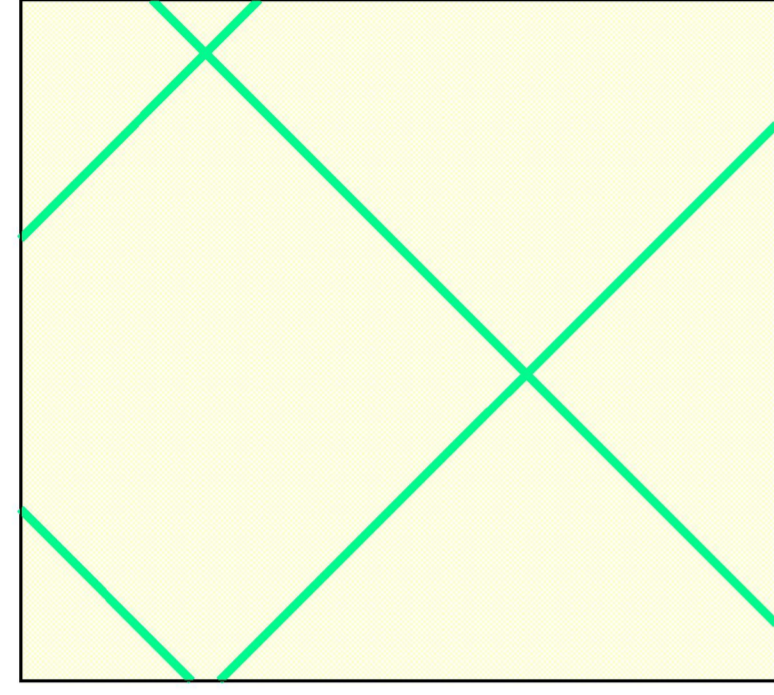
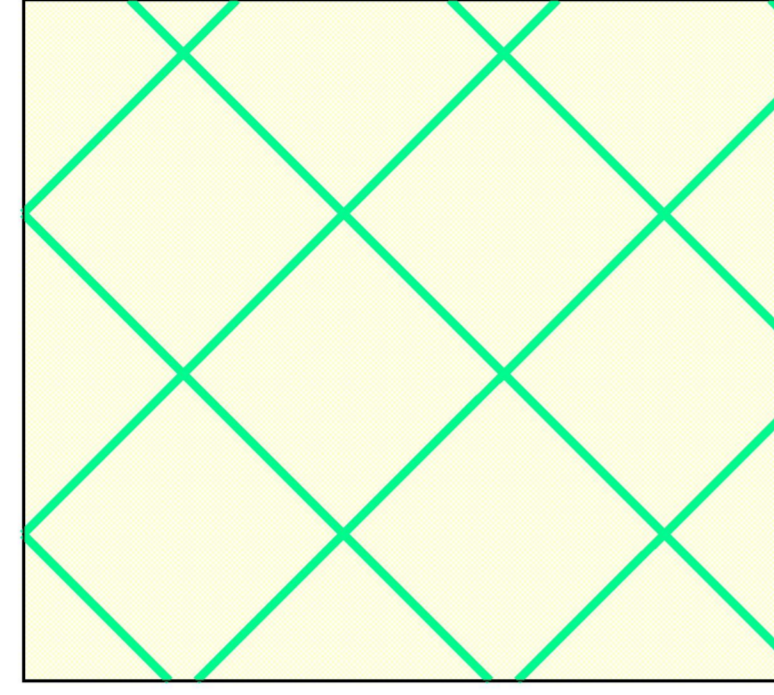



Partizione generale del territorio del parco



Territori agricoli di cintura metropolitana (art. 25)



Territori agricoli e verde di cintura urbana-ambito dei Piani di cintura urbana (art. 26)



Territori di collegamento tra città e campagna - fruizione (art. 27)

Ambiti delle tutele ambientali, paesistiche e naturalistiche

-  Riserve naturali istituite e proposte (artt. 28, 29, 30)
-  Aree di rispetto delle riserve naturali istituite e proposte (artt. 28, 29, 30)
-  Zona di interesse naturalistico (art. 31)
-  Zona di transizione agricolo/naturalistico (art. 32)
-  Zona di protezione delle pertinenze fluviali (art. 33)
-  Zona di tutela e valorizzazione paesistica (art. 34)

Ambiti della fruizione

-  Zona attrezzata per la fruizione (art. 35)
-  Sub-zona parchi urbani (art. 36)
-  Sub-zona impianti sportivi e ricreativi (art. 36)
-  Sub-zona cave cessate (art. 37)
-  Specchio d'acqua
- Aree**
-  Aree di coltivazione cave (art. 45)
-  Area a rischio archeologico (art. 46)
-  Aree in abbandono o in uso improprio (art. 47)
-  Piani di cintura urbana (art. 26)

Elementi puntuali di tutela

-  Nuclei rurali di interesse paesistico (art. 38)
-  Nuclei di grande valore storico-monumentale (art. 38)
-  Insediamenti rurali di interesse paesistico (art. 39)
-  Emergenze storico-architettoniche (art. 40)
-  Manufatti della storia agraria (art. 40)
-  Marcite e prati marcitori (art. 44)
-  Percorso di interesse storico-paesistico (art. 43)
-  Fontanili e rogge (artt. 41, 42)
-  Zone umide (art. 41)
-  Navigli, canali (art. 42)
-  Fiumi (art. 42)
-  Confine comunale
-  Territori esterni al parco

Quadro d'Unione

