



Città
metropolitana
di Milano



**VERBALE DI DELIBERAZIONE
DEL CONSIGLIO DIRETTIVO DEL PARCO AGRICOLO SUD MILANO**

Rep n. 36/2015

Atti n. 303606/2015/7.3/2015/13

Oggetto: Parere di conformità al Piano Territoriale di Coordinamento del Parco Agricolo Sud Milano, per la realizzazione pista ciclabile, Colturano – Vizzolo Predabissi, in Comune di Colturano e Vizzolo Predabissi – Rich.: Comune di Colturano e Vizzolo Predabissi. (*Deliberazione immediatamente eseguibile*)

Addì 2 dicembre alle ore 15.30, previa apposita convocazione, si è riunito il Consiglio Direttivo del Parco Agricolo Sud Milano nella consueta sala delle adunanze

Presidente del Parco Agricolo Sud Milano Michela Palestra

Consiglieri Direttivo Parco Agricolo Sud Milano in carica:

1. Pantaleo Rosario (Vice Presidente) <i>Assente</i>	7. Olivero Dario
2. Pallazzoli Daniela (Vice Presidente)	8. Russomanno Giuseppe <i>Assente</i>
3. Festa Paolo	9. Scavuzzo Anna <i>Assente</i>
4. Fusco Ettore	10. Zambon Luca <i>Assente</i>
5. Lozza Paolo	
6. Mezzi Pietro	

Presiede il Presidente Michela Palestra, assistito Segretario Generale Dr.ssa Simonetta Fedeli

IL CONSIGLIO DIRETTIVO

VISTA la proposta di deliberazione redatta all'interno;

PRESO ATTO dei riferimenti normativi citati e delle considerazioni formulate;

VISTA la Legge 56/2014

VISTO lo Statuto della Città Metropolitana di Milano che all'art. 37 comma 2 dispone "la Città Metropolitana esercita, inoltre, la funzione di Ente Gestore del Parco Agricolo Sud Milano";

RITENUTO, ai sensi delle vigenti disposizioni di legge, statutarie e regolamentari di assumere decisioni al riguardo;

VISTI i pareri di regolarità tecnica e di regolarità contabile espressi dai Dirigenti competenti, ai sensi dell'art. 49 del T.U. 267/2000;

DELIBERA

- 1) di approvare la proposta di deliberazione redatta all'interno, dichiarandola parte integrante del presente atto;
- 2) di incaricare i competenti Uffici di provvedere agli atti consequenziali;

RELAZIONE TECNICA:

1. Oggetto dell'istanza

Con istanza del 01/12/2015, prot. n. 302850, i Comuni di Colturano e Vizzolo Predabissi hanno trasmesso al Parco la documentazione relativa all'oggetto richiedendo il parere di competenza.

2. La proposta progettuale

Le Amministrazioni di Colturano e Vizzolo Predabissi intendono procedere alla realizzazione della nuova pista ciclabile che ricade nel loro territorio nell'ambito della realizzazione delle opere connesse della tangenziale est esterna di Milano.

Il progetto prevede la realizzazione di una nuova pista ciclabile a doppio senso di marcia di larghezza pari a 2.50 m. Tale pista parte dall'incrocio tra l'S.P. 39 "Cerca" e via C. Battisti in comune di Vizzolo Predabissi e si sviluppa in sede propria per circa 340 m in direzione nord. Dopo un breve tratto in sede promiscua per il passaggio davanti ad un'autofficina, la pista prosegue passando su una passerella esistente sul torrente colatore Addetta e allacciandosi al sedime della vecchia strada provinciale Cerca, oggi in disuso, che viene semplicemente riasfaltato. Infine la pista abbandona la vecchia provinciale nei pressi dell'innesto con la nuova e prosegue per circa 700 m in sede propria sempre in direzione nord, fino ad arrivare ad immettersi nell'abitato di Colturano in via Vittorio Emanuele.

Lo sviluppo totale dell'opera è pari a circa **1752 m**, dei quali 404 m in comune di Vizzolo Predabissi e 1348 m in comune di Colturano.

Il progetto riguarda la parte stradale, la segnaletica, le barriere di sicurezza e le soluzioni idrauliche, sia per quanto riguarda lo smaltimento delle acque meteoriche ricadenti sulla pista che per le acque del reticolo irriguo esistente. Non è stato previsto un apposito impianto di illuminazione, ma in progetto è stata comunque inserita la predisposizione per il passaggio di eventuali cavidotti impiantistici, che facilitano una futura realizzazione dell'impianto di illuminazione qualora si rendesse necessario.

Il progetto in oggetto rispetta il "Regolamento recante norme per la definizione delle caratteristiche tecniche delle piste ciclabili" (Decreto Ministeriale 30 novembre 1999, n. 557).

La pista ciclabile ha una larghezza minima di 2.50 m per tutta la propria estensione, che consente la realizzazione di due corsie contigue da 1.25 m nei due sensi di marcia.

Tratto 1 – L=201 m

Il primo tratto, di lunghezza pari a **201 m**, è su corsia riservata ricavata dalla carreggiata di via G. Di Vittorio in comune di Vizzolo Predabissi. E' prevista l'eliminazione dei posti auto attualmente esistenti sul lato destro della strada. Viene realizzata una nuova cordolatura in elementi prefabbricati in centro strada. Sul lato sinistro della strada vengono mantenuti 4 m minimi liberi per il transito degli automezzi. Viene conservato l'attuale senso unico di marcia della via.

Sul lato destro viene invece realizzata la pista ciclabile, mediante il rivestimento della pavimentazione esistente con uno strato di binder di 5 cm e un tappeto bituminoso di 3 cm.

Tratto 2 – L=139 m

Il secondo tratto, chiamato in progetto asse A e di lunghezza pari a 139 m, è sostanzialmente in sede propria; dalla via G. Di Vittorio porta ad una piazzola esistente sulla strada provinciale S.P.39, tutto in comune di Vizzolo Predabissi. L'asse non ha clotoidi ed è formato da tre curve di 30 m di raggio e da due rettilinei, il maggiore dei quali è lungo 79.5 m. La pendenza longitudinale media è pari allo 0.4% in discesa verso Colturano, la massima è pari al 2.1% in un brevissimo tratto. I pali di illuminazione esistenti non saranno rimossi o spostati.

Tratto 3 – L=687 m

Il terzo tratto, di lunghezza complessiva pari a 687 m, va dalla piazzola esistente sulla strada provinciale S.P.39 in comune di Vizzolo Predabissi al punto in cui la vecchia strada provinciale Cerca si immette in quella nuova in comune di Colturano.

Nei primi 50 m è previsto soltanto il rifacimento dell'asfaltatura per una larghezza di 2.5 m. In tale tratto le biciclette devono dare la precedenza agli autoveicoli diretti a e provenienti dalla vicina autofficina.

Quindi la pista prosegue in sede propria sulla passerella esistente sul torrente colatore Addetta, lunga circa 28 m. Il passaggio sul torrente è un'opera esclusa dal presente intervento.

Nei seguenti 181 m circa la pista sfrutta ad uso esclusivo il sedime di una strada poderale esistente. Si prevede la sola asfaltatura della strada mediante due strati di binder da 5 cm e del tappeto bituminoso da 3 cm, per una larghezza totale di 2.50 m.

Nella parte restante del tratto 3, lungo circa 428 m, la nuova strada diventa ad uso promiscuo, poiché oltre al transito delle biciclette è previsto il passaggio anche dei mezzi agricoli dei manutentori dei fondi agrari circostanti.

Tratto 4 – L=700 m

Il quarto tratto, chiamato in progetto asse B e di lunghezza pari a 700 m, è in sede propria e affianca la strada provinciale S.P.39 fino all'abitato di Colturano. L'asse non ha clotoidi ed è formato da 7 curve di 18 m di raggio minimo e da nove rettilinei di lunghezza massima pari a 212 m. La larghezza è ovunque pari a 2.5 m.

3. Destinazioni urbanistiche e territoriali ed ambiti tutelati

- L'area oggetto d'intervento è indicata nel PGT come *PSI "Area per servizi attivi"*, interna al Parco Agricolo Sud Milano.
- *"... All'interno delle aree comprese tra le linee di arretramento e il margine del sedime stradale sono possibili interventi per la realizzazione di nuove strade e per ampliamento di quelle esistenti, per la formazione di percorsi pedonali e di piste ciclabili, nonché per la realizzazione di opere di completamento...."*
- L'intervento ricade in "Territori agricoli di cintura metropolitana" vincolati dall'art. 25 delle NTA del PTC del Parco.
- L'area è tutelata come "Parchi e riserve" secondo il DLgs 42/04, art. 142, lett. f).

4. Trasformazioni conseguenti alla trasformazione dell'intervento

In relazione alle alterazioni del sistema paesaggistico, storico, naturale, agricolo e dell'impatto visuale, non si riscontra un'alterazione dello stato dei luoghi, vista la tipologia dell'intervento; in generale, non si ritiene che sussistano le condizioni di perdita di valori paesaggistici tali da comportare interventi mitigativi e/o compensativi.


5. Considerazioni ulteriori e conclusive

- Il progetto, ai soli fini paesaggistici, è concepito secondo le indicazioni contenute nella normativa di riferimento.
- La presente deliberazione non comporta riflessi diretti o indiretti sulla situazione economico finanziaria dell'Ente e pertanto non è dovuto il parere di regolarità contabile.

Milano lì 01.12.2015

Il Responsabile del Servizio
Autorizzazione Paesaggistiche e Accertamenti

Arch. Alfonso Di Matteo



PROPOSTA DI DELIBERAZIONE:**IL CONSIGLIO DIRETTIVO DEL PARCO AGRICOLO SUD MILANO**

Visto il d.lgs. 22/01/2004, n. 42 *“Codice dei beni culturali e del paesaggio, ai sensi dell’art. 10 della L. 6 luglio 2002, n. 137”* e s.m.i.;

Vista la l.r. 30/11/1983, n. 86 *“Piano regionale delle aree regionali protette. Norme per l’istituzione e la gestione delle riserve, dei parchi e dei monumenti naturali nonché delle aree di particolare rilevanza naturale e ambientale”* e s.m.i.;

Vista la l.r. 23/04/1990, n. 24 *“Istituzione del parco regionale di cintura metropolitana Parco Agricolo Sud Milano”* ora confluita nella l.r. 16/07/2007, n. 16 *“Testo unico delle leggi regionali in materia di istituzione di parchi”*, in particolare gli artt. 156 e seguenti del capo XX che disciplinano i territori del Parco Agricolo Sud Milano;

Vista la relazione tecnica che precede contenente le motivazioni che giustificano l’adozione del presente provvedimento;

Visti i riferimenti normativi richiamati nella relazione tecnica del Direttore del Settore Parco Agricolo Sud Milano;

Visti

- la Legge 56/2014;
- lo Statuto della Città Metropolitana di Milano;
- il Regolamento sull’Ordinamento degli Uffici e dei Servizi;
- il Decreto Legislativo 18/08/2000 n. 267 *“Testo Unico delle leggi sull’ordinamento degli Enti Locali”*;
- il Regolamento del Parco Agricolo Sud Milano, approvato dalla Giunta Regionale nella seduta del 10/12/1991;

Considerato che il presente atto non ha riflessi finanziari e che pertanto non necessita, sotto tale profilo, del parere ex art. 49 del dlgs 267/2000;

Visto il parere favorevole in ordine alla regolarità tecnica espresso dal Direttore del Settore Parco Agricolo Sud Milano e Parchi Metropolitanari in data 1/12/2015, ai sensi dell’art. 49 del dlgs 267/2000;

Udito l’intervento dei Consiglieri;

con voti favorevoli 07, contrari //, astenuti // espressi nei modi legge;

DELIBERA

- di prendere atto dei contenuti della relazione tecnica redatta dagli Uffici del Settore Parco Agricolo Sud Milano inerente “la realizzazione della pista ciclabile, Colturano – Vizzolo Predabissi, in Comune di Colturano e Vizzolo Predabissi”
- di esprimere **parere favorevole**, alla realizzazione della pista ciclabile, Colturano – Vizzolo Predabissi, in Comune di Colturano e Vizzolo Predabissi, alla conformità al Piano Territoriale di Coordinamento del Parco Agricolo Sud Milano;
- di demandare al Direttore competente tutti i successivi adempimenti per l’esecuzione della presente Delibera;
- di dare atto che il presente atto non comporta riflessi diretti i indiretti sulla situazione economico finanziaria dell'Ente e pertanto non è dovuto il parere di regolarità contabile;
- di dare atto che il presente procedimento, con riferimento all’Area funzionale di appartenenza, non è classificato a rischio dall’art. 5 del PTPC, come attestato nella relazione tecnica.
- di dare atto che per il presente atto non è richiesta la pubblicazione in Amministrazione Trasparente a’ sensi del D.Lgs. 33/2013.

IL CONSIGLIO DIRETTIVO DEL PARCO AGRICOLO SUD MILANO


- rilevata l’urgenza di provvedere, onde evitare che possano derivare danni all’ente;
- visto l’art. 134 – IV comma – del D.Lgs. 18.08.2000 n. 267;
- delibera di dichiarare la presente deliberazione immediatamente eseguibile, con voti favorevoli –07 contrari –// astenuti –//, espressi nei modi di legge.

PARERE FAVOREVOLE DI REGOLARITÀ TECNICA/AMMINISTRATIVA

(INSERITO NELL'ATTO AI SENSI DELL'ART. 49 DEL D.LGS. N. 267/00)

IL DIRETTORE
DOTT EMILIO DE VITA


1. 12. 2015

**SI DICHIARA CHE L'ATTO NON COMPORTA RIFLESSI DIRETTI O INDIRETTI SULLA SITUAZIONE ECONOMICO-FINANZIARIA DELL'ENTE E PERTANTO NON È DOVUTO IL PARERE DI REGOLARITÀ CONTABILE**

(INSERITO NELL'ATTO AI SENSI DELL'ART. 49 DEL D.LGS. 267/00 E DELL'ART. 11, COMMA 2, DEL REGOLAMENTO SUL SISTEMA DEI CONTROLLI INTERNI)

IL DIRETTORE
DOTT EMILIO DE VITA

1. 12. 2015

**VISTO DEL DIRETTORE DEL SETTORE PARCO AGRICOLO SUD MILANO**

(INSERITO NELL'ATTO AI SENSI DELL'ART. 14 DEL TESTO UNIFICATO DEL REGOLAMENTO SULL'ORDINAMENTO DEGLI UFFICI E DEI SERVIZI)

IL DIRETTORE
DOTT. EMILIO DE VITA

1. 12. 2015

**PARERE DI REGOLARITÀ CONTABILE**


(inserito nell'atto ai sensi dell'art. 49 del D.Lgs. n. 267/00)

 Favorevole ContrarioIL DIRETTORE AREA
PROGRAMMAZIONE RISORSE FINANZIARIE

data

firma

letto, approvato e sottoscritto
IL PRESIDENTE



IL SEGRETARIO GENERALE



PUBBLICAZIONE

Il sottoscritto Segretario Generale dà disposizione per la pubblicazione della presente deliberazione mediante inserimento nell'Albo Pretorio online della Città Metropolitana di Milano, ai sensi dell'art.32, co.1, L. 18/06/2009 n. 69 .

Milano li 03/12/2015

IL SEGRETARIO GENERALE



Si attesta l'avvenuta pubblicazione della presente deliberazione all'Albo Pretorio online della Città Metropolitana di Milano come disposto dall'art.32 L. n.69/2009.

Milano li _____ Firma _____

ESECUTIVITA'

La presente deliberazione è divenuta esecutiva:

in quanto dichiarata immediatamente eseguibile ai sensi del 4° comma dell'art.134 del D. Lgs. 267/2000.

per decorrenza dei termini di cui al 3° comma dell'art.134 del D. Lgs. n.267/2000.

Milano 03/12/2015

IL SEGRETARIO GENERALE



ESECUZIONE

La presente deliberazione viene trasmessa per la sua esecuzione a :

.....

Milano li _____

IL DIRETTORE del PARCO AGRICOLO SUD MILANO
e Parchi Metropolitan