



Provincia
di Milano



PARCO
AGRICOLA
SUD
MILANO

DELIBERAZIONE N. 31/2012

CONSIGLIO DIRETTIVO

Atti n. 136439/9.3/2012/15

Seduta del 25 LUGLIO 2012

Presidente **GUIDO PODESTA' ASSENTE**

Vice Presidente **ROSARIO PANTALEO**

Vice Presidente **JAVIER MIERA**

Consiglieri **BRUNA BREMBILLA** **ROBERTO MAGAGNA**

ANTONIO FALLETTA **CLAUDIO MAZZOLA ASSENTE**

ETTORE FUSCO ASSENTE **CAMILLA MUSCIACCHIO**

GIOVANNI GOTTARDI ASSENTE **GIUSEPPE RUSSOMANNO**

Con l'assistenza del Vice Segretario Generale Dott. Francesco PUGLISI

Su proposta del Presidente Guido PODESTA'

OGGETTO: Adesione al Protocollo d'intesa Progetto LET – Landscape Expo Tour . Piano Strategico per il sistema del verde e lo spazio aperto tra Polo Fiera – Expo ed il proprio ambito territoriale – Settore nord ovest dell'area metropolitana.
(Deliberazione immediatamente eseguibile)

Il Direttore del Settore Parco Agricolo Sud Milano Dott. Pasquale Maria Cioffi

L'atto si compone di 8 pagine di cui 3 pagine di allegati, parte integrante.

IL CONSIGLIO DIRETTIVO

Vista la legge regionale 30 novembre 1983, n. 86 *“Piano regionale delle Aree regionali protette. Norme per l’istituzione e la gestione delle riserve, dei parchi e dei monumenti naturali nonché delle aree di particolare rilevanza naturale e ambientale”* e successive modifiche e integrazioni;

Vista la deliberazione della Giunta Regionale del 3 agosto 2000, n. 7/818 *“Approvazione del Piano Territoriale di Coordinamento del Parco Agricolo Sud Milano (art. 19, comma 2, l.r. 86/83 e successive modificazioni)”*;

Vista la legge regionale 16 luglio 2007, n. 16 *“Testo unico delle leggi regionali in materia di istituzione di parchi”*;

Ricordato che l’art. 157 della L.R. 16/2007 prevede, tra le finalità del Parco, la “tutela e il recupero paesistico e ambientale delle fasce di collegamento tra città e campagna, nonché la connessione delle aree esterne con i sistemi di verde urbano” e la “fruizione culturale e ricreativa dell’ambiente da parte dei cittadini”;

Ricordato, altresì, che le suddette finalità sono state ulteriormente precisate e ribadite dal Piano Territoriale di Coordinamento del Parco, approvato con delibera di Giunta Regionale n. 7/818 del 3 Agosto 2000 pubblicata sul B.U.R.L. in data 21 Settembre 2000;

CONSIDERATO che la Regione Lombardia ha emanato la LR 31/2008 e smi “Testo unico delle leggi regionali in materia di agricoltura, foreste, pesca e sviluppo rurale”

- che in data 31 marzo 2008 la Città di Milano è stata scelta come sede dell’Expo 2015 con il tema *‘Nutrire il pianeta, energia per la vita’*;

- che Il Rapporto Ambientale relativo alla Valutazione Ambientale Strategica (VAS/2011) dell’Expo evidenzia e sottolinea la necessità di predisporre un Piano Strategico Unitario per compensare la perdita di aree agricole, dei suoli fertili consumati e il sistema ambientale con interventi a favore del paesaggio;

- che nel 2010 la Fondazione Cariplo ha promosso un progetto denominato **LET Landscape Expo Tour** sviluppato da AIM - Associazione Interessi Metropolitani – con il supporto tecnico di LAND Milano, che tale progetto definisce un sistema di percorsi ciclo-pedonali che, progettati ad anello, consentono una migliore fruizione e conoscenza degli ambienti naturali costituiti da parchi, riserve naturali e corsi d’acqua, dell’ambiente costruito con centri storici, ville, cascate e mulini e dell’ambiente rurale proprio del territorio ovest della Provincia di Milano e che costituiscono un’opportunità di rilancio socio-economico del territorio adiacente all’area EXPO anche oltre il termine temporale dell’evento;

- che il Progetto LET è stato sviluppato con il contributo e coinvolgimento dei portatori d’interesse, tra cui gli Enti locali – tutti i Comuni interessati - e gli Enti territoriali sovraordinati quali Regione Lombardia, Provincia di Milano, Parco Agricolo Sud Milano, Parco delle Groane, Parchi Locali d’Interesse Sovracomunale oltre a Consorzio Canale Villoresi, Patto del Nord Ovest, Patto Alto Milanese, Società Expo 2015;

- che la Fase I (2011) ha individuato 10 circuiti che hanno coinvolto attivamente nella loro definizione 30 Comuni più Milano oltre a numerose imprese e associazioni locali;

- che durante la Fase II (2012) sono stati definiti e maggiormente approfonditi quattro circuiti: 'LET 1_Ville storiche e Groane', 'LET2_Mulini e fiume Olona', 'LET3_Arte storia e agricoltura', 'LET4_Terre d'acqua e cascine' in stretta collaborazione con i Comuni interessati;
- che i LET3_Arte storia e agricoltura', 'LET4_Terre d'acqua ricadono nel territorio del Parco Agricolo sud Milano e precisamente nei comuni di Corbetta, Noviglio e Zibido san Giacomo;
- che nella nuova PAC - Politica Agraria Comunitaria 2014-2020 – saranno riformulati i criteri incentivanti e troveranno particolare spazio cui quelli destinati alle pratiche agricole benefiche per il clima e l'ambiente (Pagamento ecologico 'Greening') che andranno ad integrarsi agli obiettivi del PSR - Piano di Sviluppo Rurale - competitività, gestione sostenibile risorse naturali, sviluppo equilibrato, territori rurali;

VISTO il testo del Protocollo d'Intesa finalizzato a sviluppare attraverso il progetto LET-Landscape Expo Tour- un processo per la promozione, lo sviluppo e la realizzazione dei circuiti fruitivi, mettendo a sistema tutte le potenzialità del territorio e i soggetti, pubblici e privati, che agiscono sullo stesso, al fine di creare consapevolezza sul valore di questi luoghi, al fine di arrivare al 2015 con un sistema di circuiti già attivi e collaudati;

CONSIDERATO che il Parco regionale Agricolo Sud Milano ricomprende parte del territorio in cui sono stati individuati i LET3_Arte storia e agricoltura e 'LET4_Terre d'acqua ricadono nel precisamente nei comuni di Corbetta, Noviglio e Zibido san Giacomo;

VISTA la relazione predisposta dalla Dott.ssa Maria Pia Sparla in data 23 luglio 2012, P.G. n. 0134602/9.3/2012/15, in atti;

Visto il parere tecnico espresso dal Direttore del Settore del Parco Agricolo Sud Milano, Dott. Pasquale Maria Cioffi, in data 23 luglio 2012 ai sensi e per gli effetti dell'art. 49 del D.lgs 18 agosto 2000, n. 267 (testo unico delle leggi sull'ordinamento degli enti locali);

Considerata la necessità di rendere la **delibera immediatamente eseguibile** al fine di aderire al Protocollo stesso nei tempi stabiliti dallo stesso;

Atteso che il presente atto non ha riflessi finanziari e che quindi non è soggetto al parere di regolarità contabile previsto dall'art. 49 del D.lgs n. 267/2000;

Udito il relatore;

Con voti favorevoli 7 , contrari // astenuti // espressi nei modi di legge;

DELIBERA

- 1) di aderire al Protocollo d'intesa Progetto LET – Landscape Expo Tour . Piano Strategico per il sistema del verde e lo spazio aperto tra Polo Fiera – Expo ed il proprio ambito territoriale – Settore nord ovest dell'area metropolitana.;
- 2) di approvare il testo del Protocollo d'intesa Progetto LET – Landscape Expo Tour . Piano Strategico per il sistema del verde e lo spazio aperto tra Polo Fiera – Expo ed il proprio ambito territoriale – Settore nord ovest dell'area metropolitana, allegato quale parte integrante e sostanziale del presente provvedimento;

- 3) di richiedere che le Associazioni di categoria agricole vengano coinvolte nella formazione del Gruppo Tecnico;
- 4) di dare mandato al Direttore del Parco Agricolo Sud Milano Presidente di sottoscrivere il Protocollo d'intesa Progetto LET in precedenza;
- 5) di trasmettere il presente provvedimento alla Fondazione Cariplo per quanto di competenza.


Il Presidente, stante l'urgenza del provvedimento, per le ragioni richiamate in premessa, propone di dichiarare la presente deliberazione immediatamente eseguibile, ai sensi del 4° comma dell'art. 134 del D.Lgs n° 267/00.

La proposta di ***immediata eseguibilità*** è approvata all'unanimità.

Pareri espressi sulla proposta della presente deliberazione ed inseriti nell'atto ai sensi dell'art. 49 del D.Lgs. n. 267/00

Parere favorevole di regolarità tecnica/amm.va


IL DIRETTORE DEL SETTORE
PARCO AGRICOLO SUD MILANO
Dott. Pasquale Maria Cioffi



Data 23 luglio 2012

Letto, approvato e sottoscritto

IL PRESIDENTE



V.

IL SEGRETARIO GENERALE




PUBBLICAZIONE

Il sottoscritto Segretario Generale dà disposizione per la pubblicazione della presente deliberazione, mediante affissione all'Albo Pretorio, ai sensi del 1° comma dell'art. 124 del D.Lgs. n. 267/00.

V.

IL SEGRETARIO GENERALE



Milano, li.....

ESTREMI DI ESECUTIVITA'

La presente deliberazione è divenuta esecutiva in data:

- ★ in quanto dichiarata immediatamente eseguibile ai sensi del 4° comma dell'art. 134 del D.Lgs. n. 267/00.
- ★ per decorrenza dei termini di cui al 3° comma dell'art. 134 del D.Lgs. n. 267/00.

Milano, li.....

Progetto LET – Landscape Expo Tour

Piano strategico unitario per il sistema del verde e lo spazio aperto tra il Polo fiera – EXPO ed il proprio ambito territoriale di riferimento – settore nord ovest dell'area metropolitana milanese

PROTOCOLLO D'INTESA
BOZZA 01.06.2012

PREMESSO

- che la Regione Lombardia ha emanato la LR 31/2008 e smi "Testo unico delle leggi regionali in materia di agricoltura, foreste, pesca e sviluppo rurale"
- che la Regione Lombardia ha emanato la LR 12/2011 "Nuova organizzazione degli enti gestori delle aree regionali protette e modifiche alle leggi regionali 30 novembre 1983, n. 86"
- che in data 31 marzo 2008 la Città di Milano è stata scelta come sede dell'Expo 2015 con il tema *'Nutrire il pianeta, energia per la vita'*;
- che Il Rapporto Ambientale relativo alla Valutazione Ambientale Strategica (VAS/2011) dell'Expo evidenzia e sottolinea la necessità di predisporre un Piano Strategico Unitario per compensare la perdita di aree agricole, dei suoli fertili consumati e il sistema ambientale con interventi a favore del paesaggio;
- che nel 2010 la Fondazione Cariplo ha promosso un progetto denominato **LET Landscape Expo Tour** sviluppato da AIM - Associazione Interessi Metropolitan – con il supporto tecnico di LANDMilano. Tale progetto definisce un sistema di percorsi ciclo-pedonali che, progettati ad anello, consentono una migliore fruizione e conoscenza degli ambienti naturali costituiti da parchi, riserve naturali e corsi d'acqua, dell'ambiente costruito con centri storici, ville, cascate e mulini e dell'ambiente rurale proprio del territorio ovest della Provincia di Milano e che costituiscono un'opportunità di rilancio socio-economico del territorio adiacente all'area EXPO anche oltre il termine temporale dell'evento;
- che il Progetto LET è stato sviluppato con il contributo e coinvolgimento dei portatori d'interesse, tra cui gli Enti locali – tutti i Comuni interessati - e gli Enti territoriali sovraordinati quali Regione Lombardia, Provincia di Milano, Parco Agricolo Sud Milano, Parco delle Groane, Parchi Locali d'Interesse Sovracomunale oltre a Consorzio Canale Villoresi, Patto del Nord Ovest, Patto Alto Milanese, Società Expo 2015;
- che la Fase I (2011) ha individuato 10 circuiti che hanno coinvolto attivamente nella loro definizione 30 Comuni più Milano oltre a numerose imprese e associazioni locali;
- che durante la Fase II (2012) sono stati definiti e maggiormente approfonditi quattro circuiti: 'LET 1_Ville storiche e Groane', 'LET2_Mulini e fiume Olona', 'LET3_Arte storia e agricoltura', 'LET4_Terre d'acqua e cascate' in stretta collaborazione con i Comuni interessati;
- che nella nuova PAC - Politica Agricola Comunitaria 2014-2020 – saranno riformulati i criteri incentivanti e troveranno particolare spazio cui quelli destinati alle pratiche agricole benefiche per il clima e l'ambiente (Pagamento ecologico *'Greening'*) che andranno ad integrarsi agli obiettivi del PSR - Piano di Sviluppo Rurale - competitività, gestione sostenibile risorse naturali, sviluppo equilibrato, territori rurali;

TUTTO CIÒ PREMESSO

I SOTTOSCRITTI

Comuni di Albairate, Arese, Bollate, Buccinasco, Canegrate, Cesate, Corbetta, Gaggiano, Garbagnate Milanese, Lainate, Legnano, Nerviano, Noviglio, Parabiago, Rho, San Giorgio su Legnano, San Vittore Olona, Zibido San Giacomo ;

Regione Lombardia

Provincia di Milano

Parco Agricolo Sud Milano

Parco delle Groane

Patto del Nord Ovest

Patto Alto Milanese

Fondazione Cariplo

Distretto Agricolo Valle dell'Olona

Distretto agricolo delle Tre Acque e di Milano

.....

CONCORDANO QUANTO SEGUE

Art. 1 Finalità del protocollo

Il protocollo di intesa è finalizzato a sviluppare il progetto LET- Landscape Expo Tour- definendo un processo per la promozione, lo sviluppo e la realizzazione dei circuiti stessi. Un progetto sinergico che coinvolga chi vive e lavora in questi territori, mettendo a sistema tutte le potenzialità del territorio e i soggetti, pubblici e privati, che agiscono sullo stesso, al fine di creare consapevolezza sul valore di questi luoghi. Il progetto dovrà essere attivato nel prossimo futuro al fine di arrivare al 2015 con un sistema di circuiti già attivi e collaudati.

Art. 2 Ambito territoriale di intervento: il progetto insiste su un territorio di 380 kmq, coinvolgendo 30 Comuni e una popolazione di quasi 500.000 abitanti.

Art.3 Gruppo di lavoro tecnico (GT)

I sottoscrittori, assieme al promotori del progetto, costituiscono un gruppo di lavoro tecnico che entro tre mesi dalla sottoscrizione proporrà alla approvazione dei rispettivi enti un quadro conoscitivo delle sinergie in atto e possibili, un programma operativo pluriennale che indichi gli interventi prioritari, ne stimi orientativamente i costi ed evidenzi le risorse disponibili o ipotizzabili per la realizzazione, individuando anche eventuali interventi stralcio finanziabili e cantierabili e tenendo presente anche le sinergie possibili con operatori privati.

Nella prima seduta del GT saranno concordati e definiti:

- Il ruolo di segreteria e la sede di lavoro del GT
- Il calendario dei lavori
- Suddivisione dei compiti

Art. 4 Modalità operative

Entro 20 giorni dalla sottoscrizione del presente protocollo gli enti nomineranno il proprio rappresentante tecnico e entro 30 verrà convocata la prima seduta del gruppo di lavoro tecnico.

Gli enti sottoscrittori si impegnano a collaborare con le proprie risorse umane e tecniche per l'espletamento dei lavori del GT.

