



Provincia
di Milano



PARCO
AGRICOLO
SUD
MILANO

DELIBERAZIONE N°5.../2007

Atti n° 21505/07/2.8/05/8156.....

CONSIGLIO DIRETTIVO

Seduta del3.0.GEN..2007

Presidente **BRUNA BREMBILLA**

Vice Presidente **GIACOMO BERETTA**

Consiglieri

CARLA ANDENA

ANTONELLO PATA

GIANCARLO CAPELLI

DARIO OLIVERO

RENATO CIPOLLA

PAOLO ROMITI

PAOLO DEL NERO ASSENTE

FRANCO TAGLIAFERRI ASSENTE

ANDREA GAIARDELLI

Con l'assistenza del Segretario Generale Avv. Antonino PRINCIOTTA

Su proposta della Presidente Bruna BREMBILLA

**Oggetto: Rettifica in merito alla delibere del Consiglio Direttivo n. 29 del 21/07/2006:
"Parere in merito all'applicazione dell'art. 54 delle NTA del PTC del Parco Agricolo Sud
Milano finalizzato alla rettifica cartografica del PTC".**

Il Direttore Centrale Risorse Ambientali dr Cristina Melchiorri

L'atto si compone di 5 pagine di cui / pagine di allegati, parte integrante.

IL CONSIGLIO DIRETTIVO

Vista la L.R. 30 novembre 1983, n. 86 "Piano generale delle aree protette regionali. Norme per l'istituzione e la gestione delle riserve, dei parchi e dei monumenti naturali nonché delle aree di particolare rilevanza naturale e ambientale" e successive modifiche e integrazioni, in particolare, l'art. 1, comma 6 della l.r. 28 febbraio 2000, n. 11 "nuove disposizioni in materie di aree regionali protette" che ha posto in capo alla Giunta Regionale l'approvazione dei Piani Territoriali di Coordinamento dei parchi regionali;

Visto il D. Lgs 42/2004 "Codice dei beni culturali e del paesaggio";

Vista la L.R. 11 marzo 2005, n. 12 "Legge per il governo del territorio";

Vista la L.R. 23 aprile 1990, n. 24 "Istituzione del Parco regionale di cintura metropolitana Parco Agricolo Sud Milano";

Vista la deliberazione di Giunta Regionale n. 7/818 del 03.08.2000 di approvazione del Piano Territoriale di Coordinamento del Parco Agricolo Sud Milano, pubblicata sul bollettino ufficiale della Regione Lombardia (BURL) in data 21.09.2000;

Preso atto che:

- il piano territoriale di coordinamento (PTC) del Parco regionale Agricolo Sud Milano, approvato con Delibera di Giunta Regionale n. 7/818 del 3 agosto 2000, delimita il territorio del Parco entro il quale si applica la normativa del piano, individuandone il perimetro;
- in seguito all'approvazione del PTC del Parco Agricolo Sud Milano, precisamente dal 2001 ad oggi, sono pervenute una serie di richieste di modifica del perimetro del Parco con varie motivazioni e di differente entità, da parte di alcuni Comuni rientranti nel Parco: Albairate, Carpiano, Cislano, Corbetta, Cusago, Gaggiano, Gorgonzola, Gudo Visconti, Liscate, Noviglio, Paullo, Peschiera Borromeo, Rosate, Rozzano, Sedriano, Settimo Milanese, Tribiano, Vanzago, Vermezzo, Vernate, Vizzolo Predabissi, Zibido San Giacomo, Zelo Surrigone e da parte della Fondazione "Collegio della Guastalla";
- con Deliberazione n. 29 del 21/07/2006 "Parere in merito all'applicazione dell'art. 54 delle NTA del PTC del Parco Agricolo Sud Milano finalizzato alla rettifica cartografica del PTC" il Consiglio Direttivo del Parco esprime parere favorevole alle proposte di rettifica cartografica del Parco Agricolo Sud Milano presentate dai Comuni di Albairate, Carpiano, Liscate, Rosate, Sedriano, Vernate, Zibido San Giacomo e dal Collegio della Guastalla;
- con nota Prot. Gen. n. 240588 del 21/11/2006 Regione Lombardia informa che le rettifiche individuate dalla Delibera del Consiglio Direttivo n. 29 del 21/07/2006 non possono essere considerate come tali;

Considerato che:

- Il Consiglio Direttivo del Parco, con Delibera n. 29 del 21.07.2006 "*Parere in merito all'applicazione dell'art. 54 delle NTA del PTC del Parco Agricolo Sud Milano finalizzato alla rettifica cartografica del PTC*", esprimeva parere favorevole alle proposte di rettifica cartografica del PTC del Parco relativamente ai Comuni di Albairate, Carpiano, Liscate, Rosate, Sedriano, Vernate, Zibido San Giacomo e alla Fondazione "Collegio della Guastalla";

- Quindi, lo stesso disponeva di procedere all'iter istituzionale per proporre tali rettifiche cartografiche per evidenti errori materiali alla Giunta Regionale, come previsto dall'art. 54 delle NTA del PTC del Parco;

- Con lettera del 27/09/2006 Prot. 0154691/2.8/2005/3916 gli uffici trasmettono alla Regione Lombardia l'atto deliberativo del Consiglio Direttivo completo di relativa cartografia, quindi viene avviato il procedimento con la stessa Regione, come predisposto dal Direttivo;

- Che, con nota Prot. T1.2006.00/32792 del 13/11/2006, Regione Lombardia specifica che *"la Giunta regionale considera rettifiche cartografiche quando queste siano evidentemente riconducibili ad un mero errore materiale e non sia necessario un'istruttoria (in base alla sentenza del Consiglio di Stato n. 1907 del 23.12.1998);*

- In particolare, degli 8 ambiti di rettifica individuati nessuno viene riconosciuto come tale; secondo la Regione Lombardia 7 costituirebbero effettive modifiche al perimetro del PTC del Parco e un ambito (Comune di Sedriano) *"trattandosi di modesta rettifica potrebbe essere sistemata in sede di adeguamento dello strumento urbanistico comunale al Piano territoriale, in cui le delimitazioni delle zone individuate nelle tavole del Piano territoriale possono essere fatte coincidere con suddivisioni reali rilevabili sul terreno, ovvero su elaborati cartografici in scala maggiore. Di tali adeguamenti sono responsabili i tecnici, sentito il Parco";*

Pertanto ai fini di autotutela del Consiglio Direttivo e al fine di darne comunicazione ai Comuni interessati, si propone il recepimento di quanto comunicato da Regione Lombardia;

Vista la relazione predisposta dall'Arch. Chiara Ferrari, Esperto di Pianificazione Tecnica del Parco Agricolo Sud Milano, in data 19 gennaio 2007, in atti;

Visto il parere tecnico espresso dal Direttore del Parco Agricolo Sud Milano, Dott.ssa Cristina Melchiorri, in data 30.01.2007 ai sensi e per gli effetti dell'art. 49 del D.lgs 18 agosto 2000, n. 267 (testo unico delle leggi sull'ordinamento degli enti locali);

Atteso che il presente atto non ha riflessi finanziari e che quindi non è soggetto al parere di regolarità contabile previsto dall'art. 49 del D.lgs n. 267/2000;

Udito il relatore;

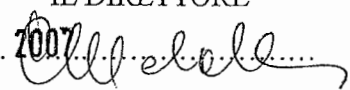
Con voti favorevoli 9, contrari /, astenuti / espressi nei modi di legge;

DELIBERA

- 1) di rettificare la delibera del Consiglio Direttivo n. 29 del 21/07/2006;
- 2) di recepire quanto comunicato dalla Regione Lombardia relativamente alle proposte di rettifica cartografica del Piano Territoriale di Coordinamento (PTC) del Parco Agricolo Sud Milano, in quanto non riconducibili ad un mero errore materiale, presentate dai seguenti Comuni: Albairate, Carpiano, Liscate, Rosate, Sedriano, Vernate, Zibido San Giacomo e dalla Fondazione "Collegio della Guastalla";
- 3) di non procedere all'iter istituzionale dell'Ente gestore per proporre alla Giunta Regionale le rettifiche cartografiche, per evidenti errori materiali, della perimetrazione del Parco Agricolo Sud Milano come previsto dall'art. 54 delle NTA del PTC del Parco Agricolo Sud Milano degli ambiti territoriali individuati dalla Delibera del Consiglio Direttivo n. 29 del 21/07/2006;


- 4) di pubblicare la presente deliberazione all'Albo Pretorio secondo le disposizioni statutarie e regolamentari dell'Ente;
- 5) di trasmettere il presente provvedimento alla Giunta Regionale nonché ai Comuni di Albairate, Carpiano, Liscate, Rosate, Sedriano, Vernate, Zibido San Giacomo e alla Fondazione "Collegio della Guastalla";
- 6) di avvertire che contro il presente provvedimento è ammessa proposizione di ricorso giurisdizionale avanti il Tribunale Amministrativo regionale competente per territorio entro 60 giorni dalla data di avvenuta notificazione o di piena conoscenza; ovvero ricorso straordinario al Capo dello Stato entro 120 giorni dalla data di avvenuta notificazione ai sensi del D.P.R. 24.11.71 n. 1199.

Pareri espressi sulla proposta della presente deliberazione ed inseriti nell'atto ai sensi dell'art. 49 del D.Lgs. n. 267/00


Parere favorevole di regolarità contabile e di copertura finanziaria	Parere favorevole di regolarità tecnica/amm.va
IL RAGIONIERE CAPO	IL DIRETTORE
Data.....	Data 3.0.GEN. 2007 

Letto, approvato e sottoscritto

IL PRESIDENTE



IL SEGRETARIO GENERALE




CERTIFICATO DI INIZIATA PUBBLICAZIONE

Il sottoscritto Segretario Generale certifica che la presente deliberazione è in pubblicazione, affissa all'Albo Pretorio, ai sensi del 1° comma dell'art. 124 del D.Lgs. n. 267/00.

IL SEGRETARIO GENERALE

Milano, li.....



ESTREMI DI ESECUTIVITA'

La presente deliberazione è divenuta esecutiva in data:
 in quanto dichiarata immediatamente eseguibile ai sensi del 4° comma dell'art. 134 del D.Lgs. n. 267/00.
 per decorrenza dei termini di cui al 3° comma dell'art. 134 del D.Lgs. n. 267/00.

Milano, li.....