


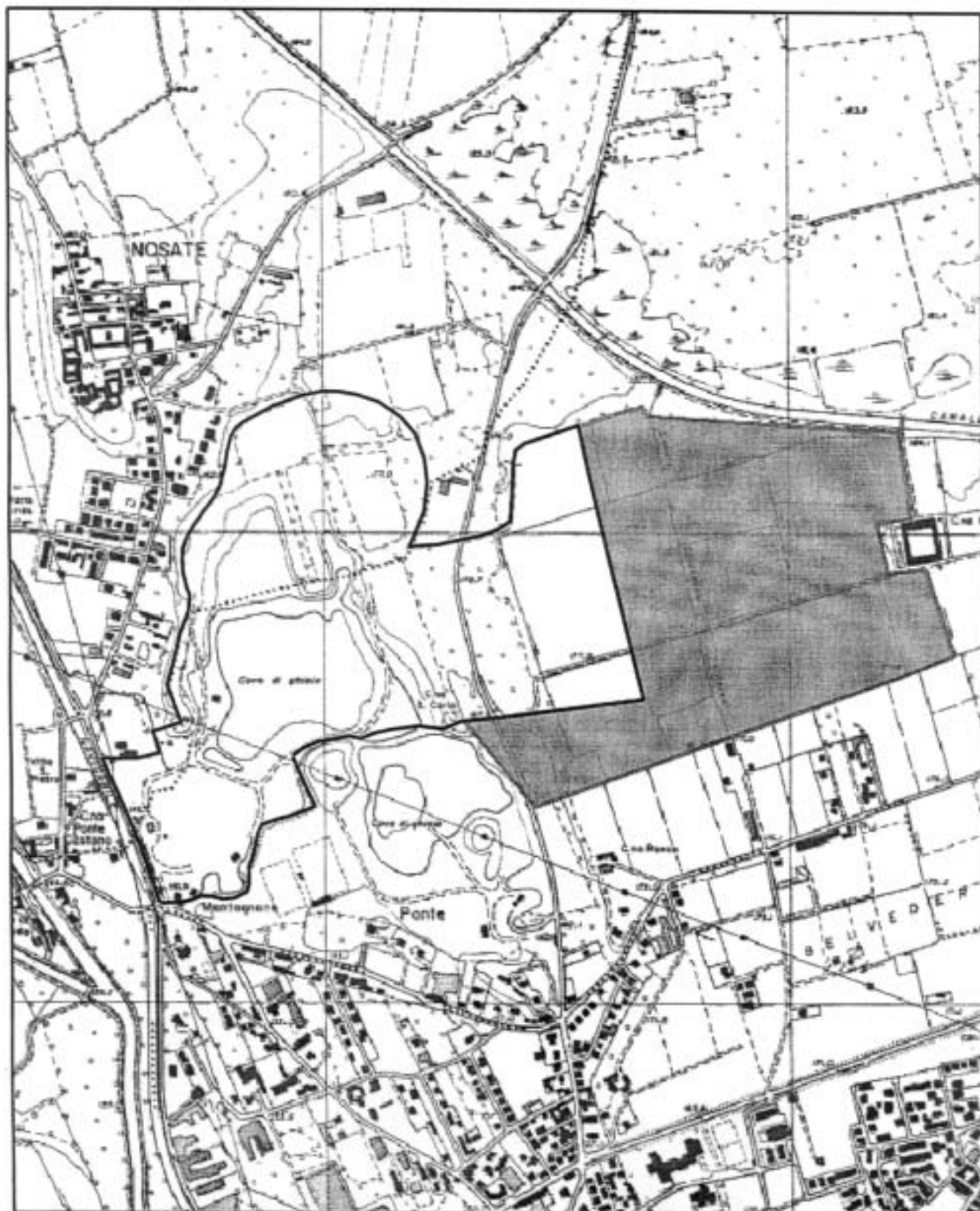
**ALLEGATO D) ALLA NORMATIVA TECNICA
SCHEDE E PLANIMETRIE RELATIVE AI GIACIMENTI**

LEGENDA PLANIMETRIE GIACIMENTI

- Limite ATE
-  Giacimento

SIGLA GIACIMENTO	G1	Bacino 1
A.T.E.	ATEg1	
CAVA	C1 - Ponte Castano - CST1	
LOCALITÀ	Ponte Castano	
COMUNE	Castano Primo - Nosate	
CARATTERISTICHE GIACIMENTOLOGICHE	Depositi prevalentemente ghiaioso-sabbiosi	

G1

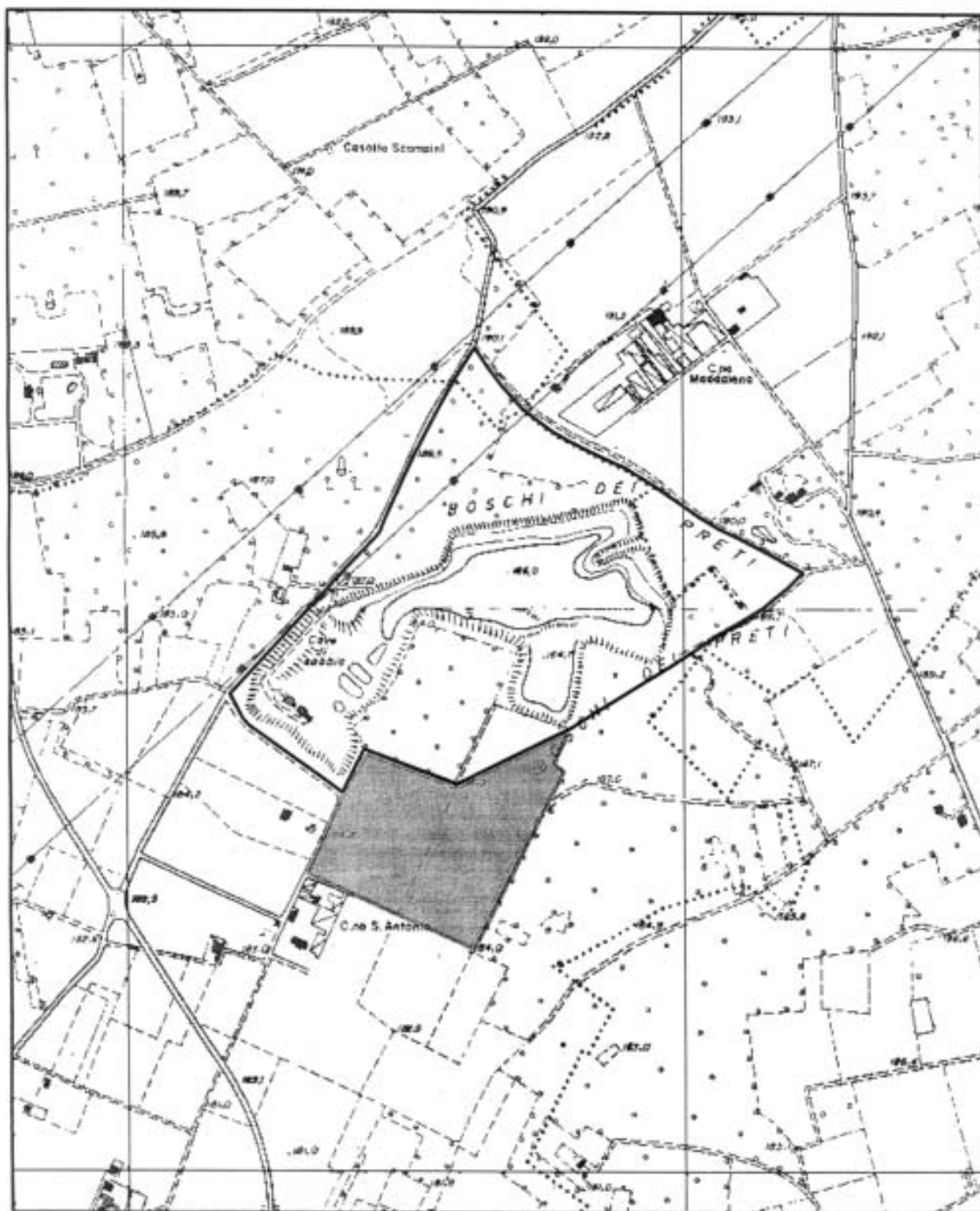


Comune/i: Castano Primo, Nosate
CTR: A6c1

1:12.000

SIGLA GIACIMENTO	G2	Bacino 1
A.T.E.	ATEg2	
CAVA	C1 - C.na S. Antonio - BT1	
LOCALITÀ	C.na S. Antonio	
COMUNE	Buscate	
CARATTERISTICHE GIACIMENTOLOGICHE	Depositi prevalentemente ghiaioso-sabbiosi	

G2

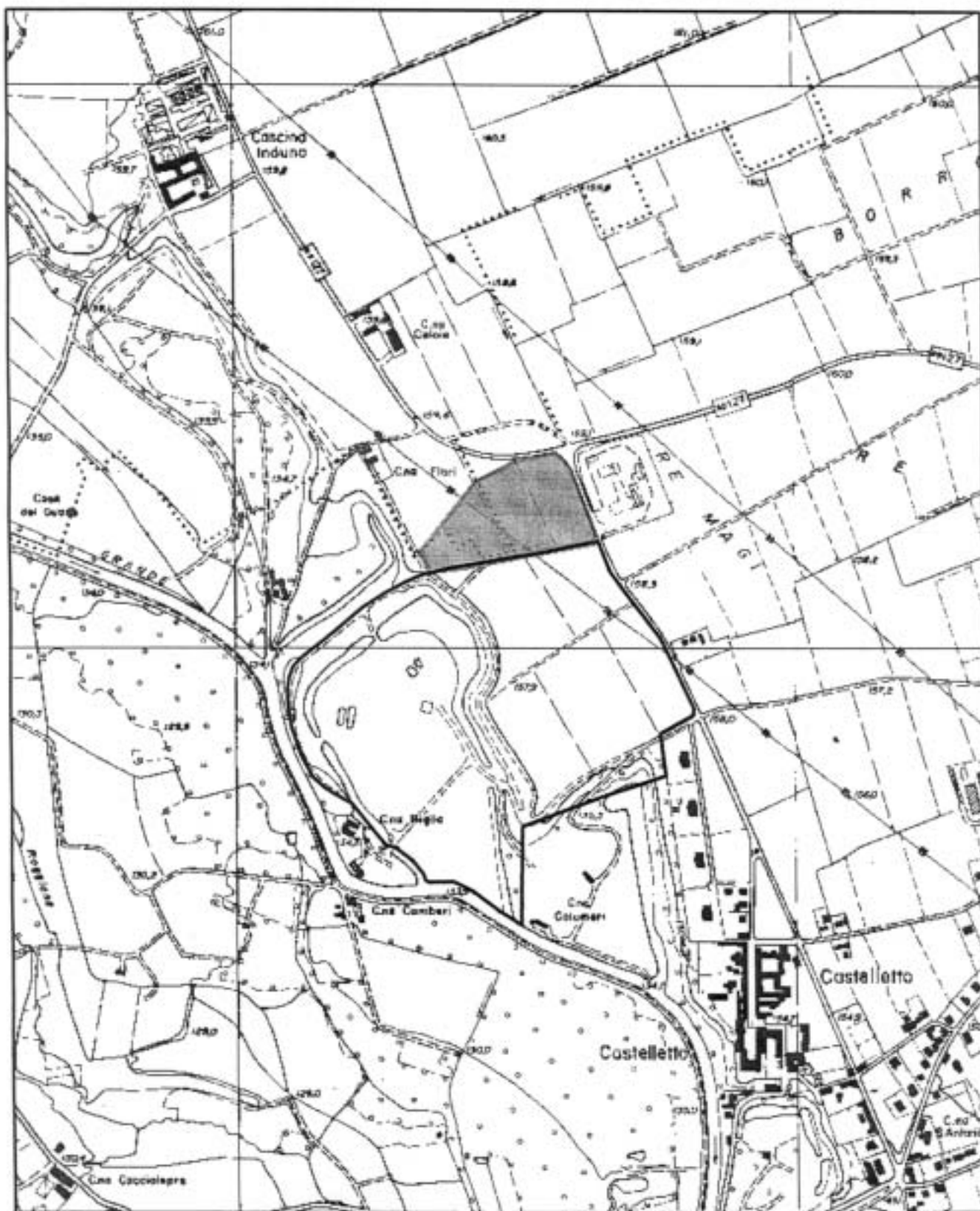


Comune/i: Buscate
CTR: A5d5 - A6d1

1:10.000

SIGLA GIACIMENTO	G4	Bacino 1
A.T.E.	ATEg4	
CAVA	C1 - Palma – CGG4	
LOCALITÀ	Castelletto	
COMUNE	Cuggiono, Robecchetto con Induno	
CARATTERISTICHE GIACIMENTOLOGICHE	Depositi prevalentemente ghiaioso-sabbiosi	

G4

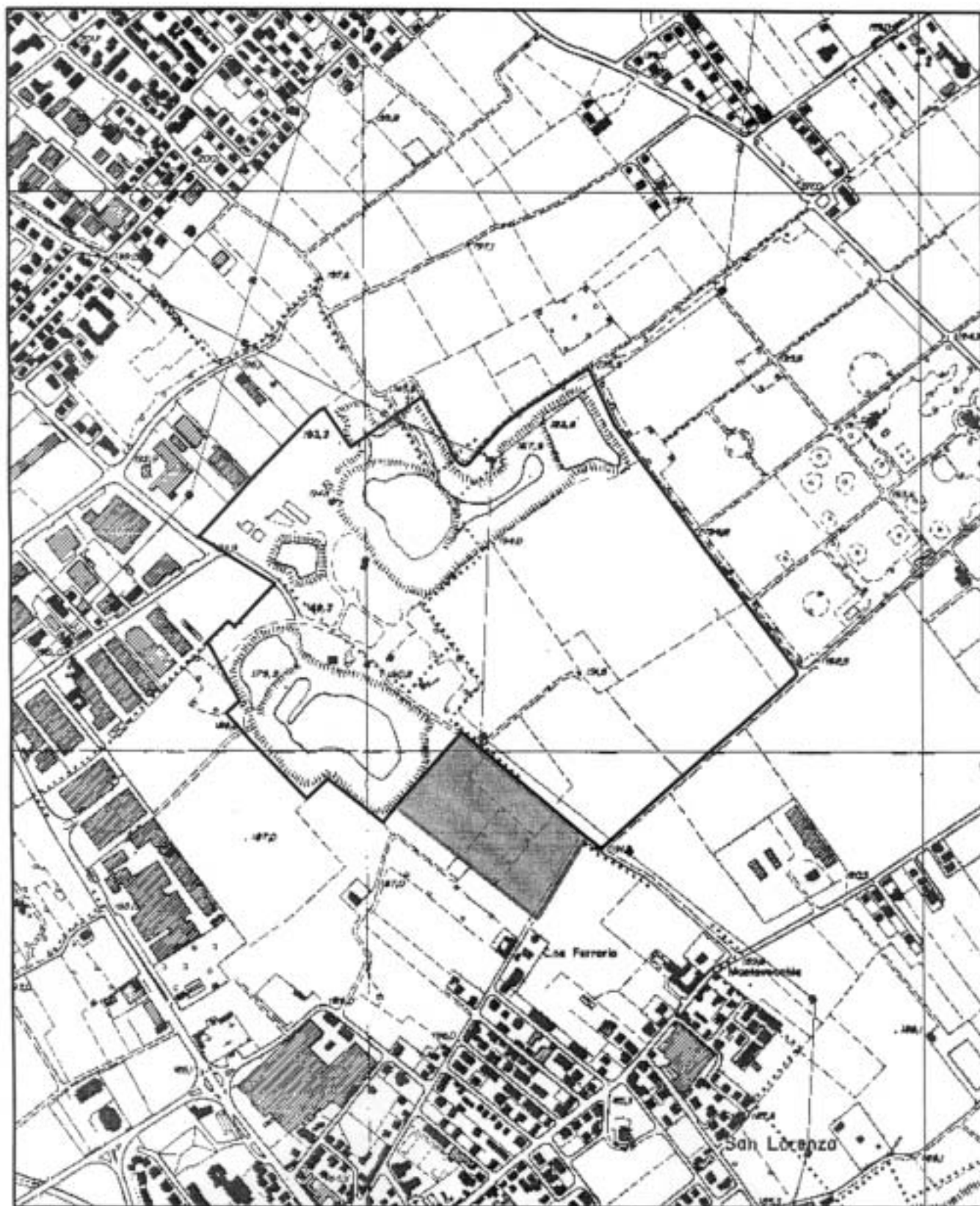


Comune/i: Cuggiono, Robecchetto con Induno
CTR: A6c2

1:10.000

SIGLA GIACIMENTO	G5	Bacino 2
A.T.E.	ATEg5	
CAVA	C1 - S. Lorenzo – CRR1	
LOCALITÀ	S. Lorenzo	
COMUNE	Parabiago	
CARATTERISTICHE GIACIMENTOLOGICHE	Depositi prevalentemente ghiaioso-sabbiosi	

G5

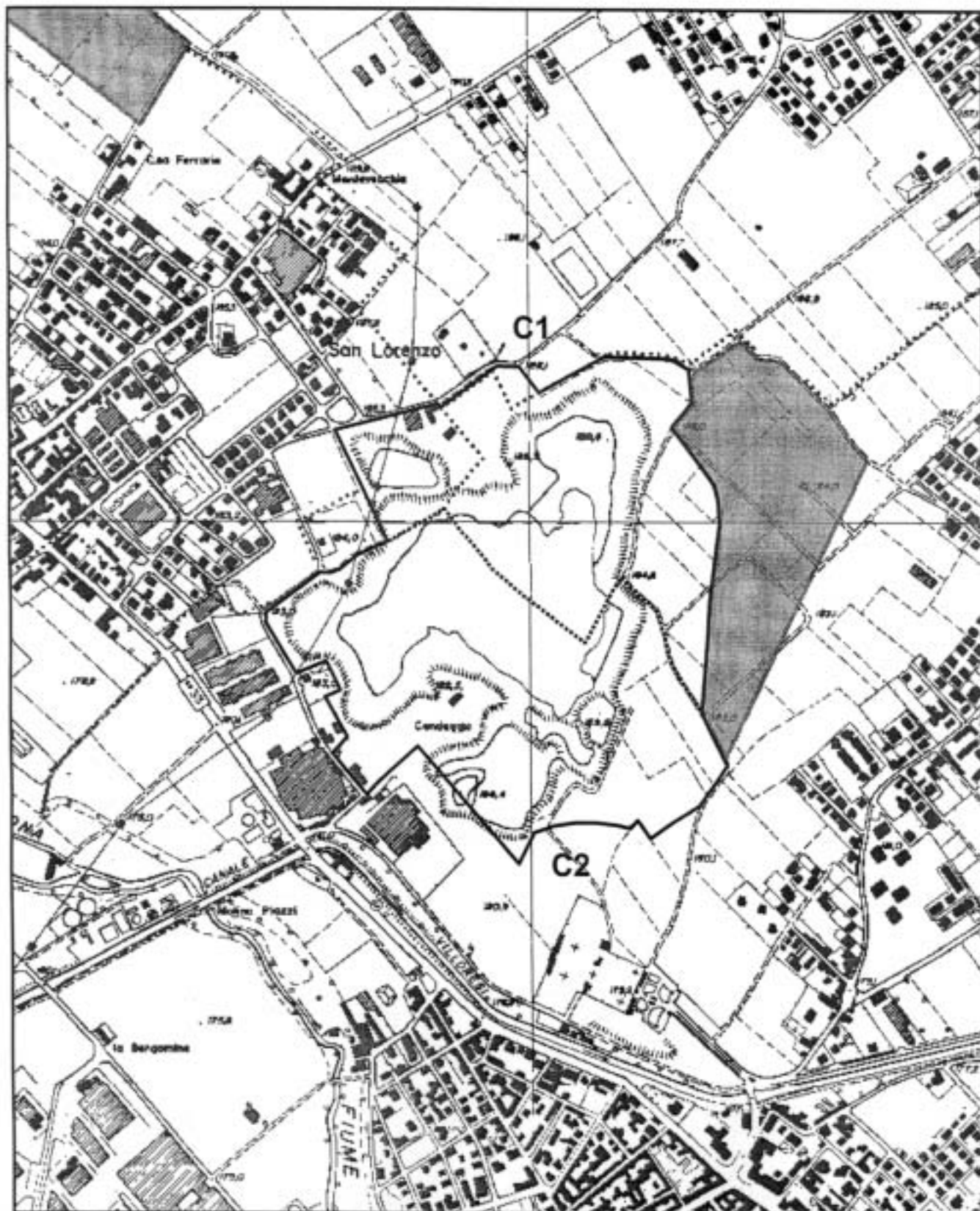


Comune/i: Parabiago
CTR: A5e5

1:10.000

SIGLA GIACIMENTO	G6	Bacino 2
A.T.E.	ATEg6	
CAVA	C1 – Coloredo – NR1 C2 – Roccolo – NR2	
LOCALITÀ	Coloredo, Roccolo	
COMUNE	Nerviano	
CARATTERISTICHE GIACIMENTOLOGICHE	Depositi prevalentemente ghiaioso-sabbiosi	

G6

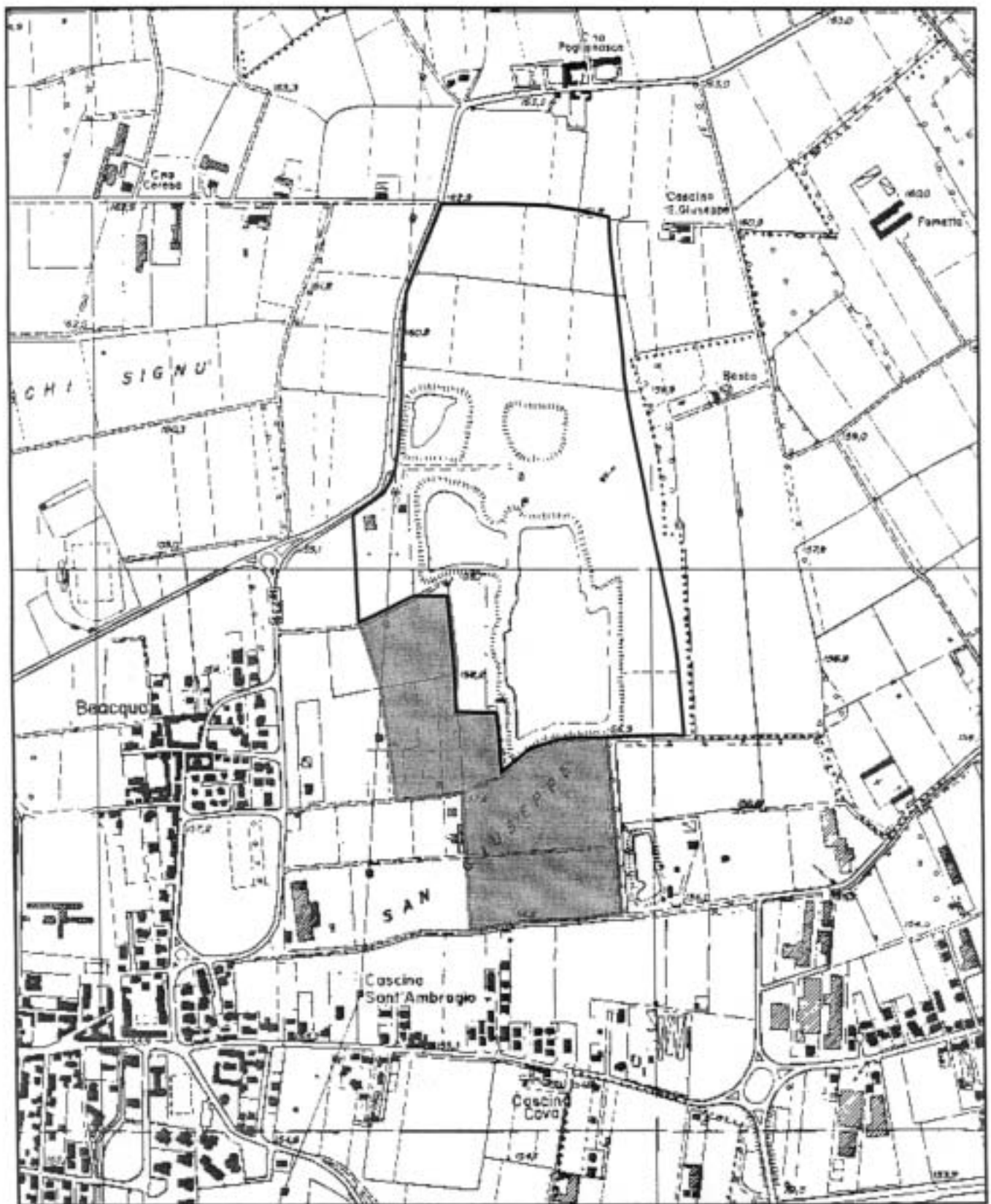


Comune/i: Nerviano
CTR: A5e5

1:10.000

SIGLA GIACIMENTO	G8	Bacino 2
A.T.E.	ATEg8	
CAVA	C1 – C.na S. Giuseppe – AU3	
LOCALITÀ	Via per Pogliano	
COMUNE	Arluno	
CARATTERISTICHE GIACIMENTOLOGICHE	Depositi prevalentemente ghiaioso-sabbiosi	

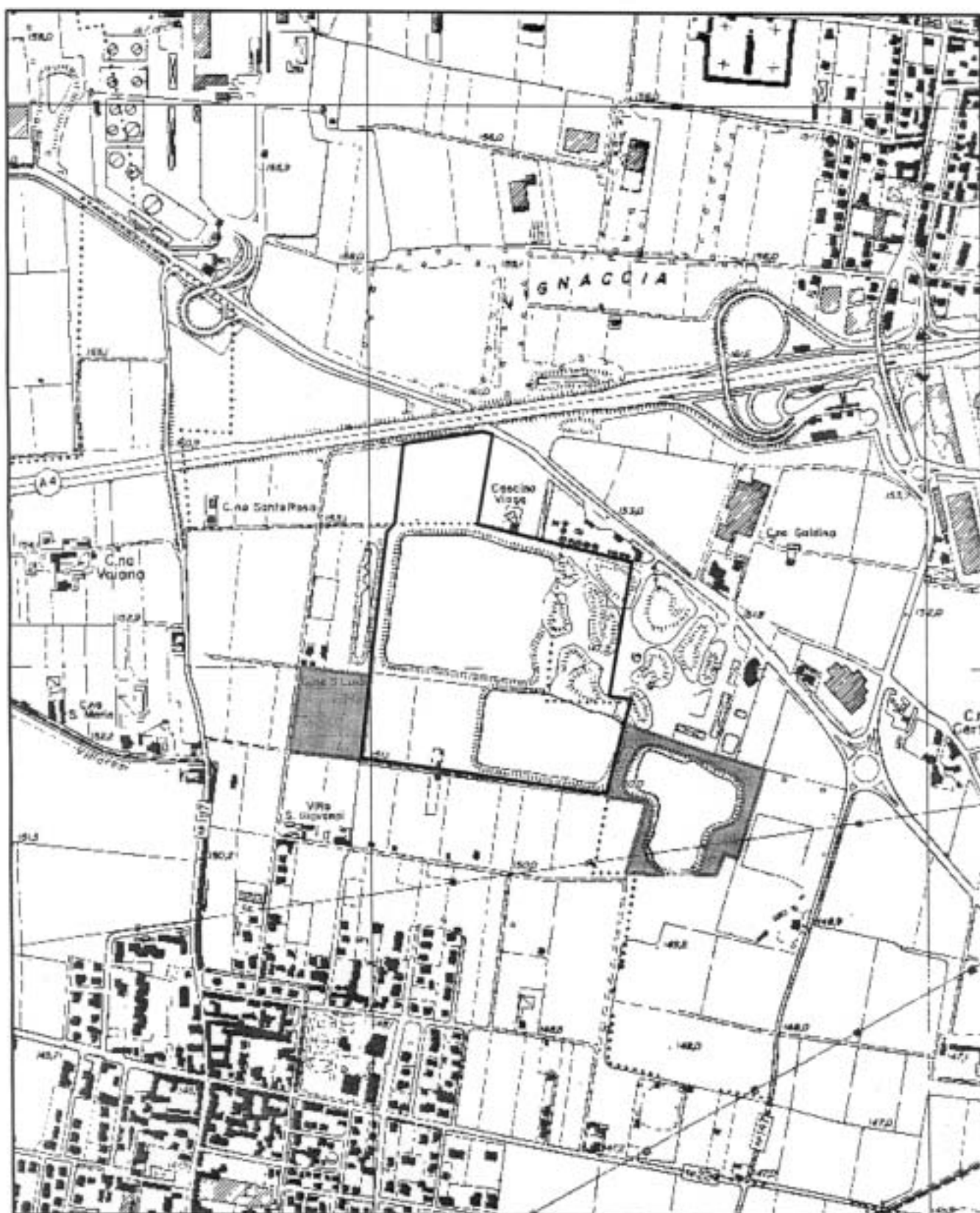
G8



Comune/i: Arluno
CTR: A6e1 - A6e2

1:10.000

SIGLA GIACIMENTO	G9	Bacino 2
A.T.E.	ATEg9	
CAVA	C1 – C.na Viago – AU2	
LOCALITÀ	C.na Viago	
COMUNE	Arluno, S. Stefano Ticino	
CARATTERISTICHE GIACIMENTOLOGICHE	Depositi prevalentemente ghiaioso-sabbiosi	



SIGLA GIACIMENTO	G10	Bacino 2
A.T.E.	ATEg10	
CAVA	C1 – C.na S. Giacomo – AU1	
LOCALITÀ	C.na S. Giacomo	
COMUNE	Casorezzo	
CARATTERISTICHE GIACIMENTOLOGICHE	Depositi prevalentemente ghiaioso-sabbiosi	

G10

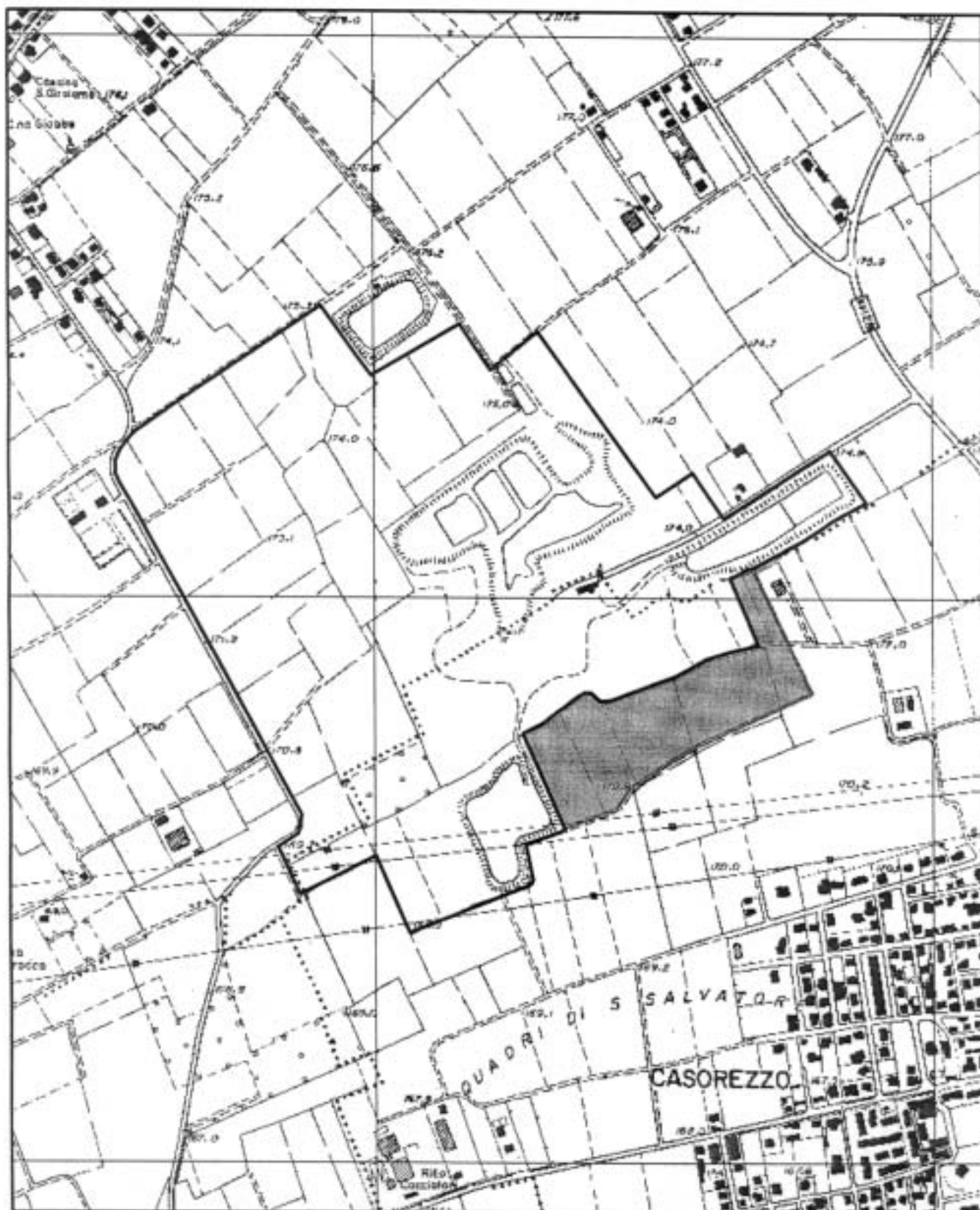


Comune/i: Casorezzo
CTR: A6e1

1:10.000

SIGLA GIACIMENTO	G11	Bacino 2
A.T.E.	ATEg11	
CAVA	C1 – Baciaccola – CSR1	
LOCALITÀ	Baciaccola	
COMUNE	Casorezzo	
CARATTERISTICHE GIACIMENTOLOGICHE	Depositi prevalentemente ghiaioso-sabbiosi	

G11

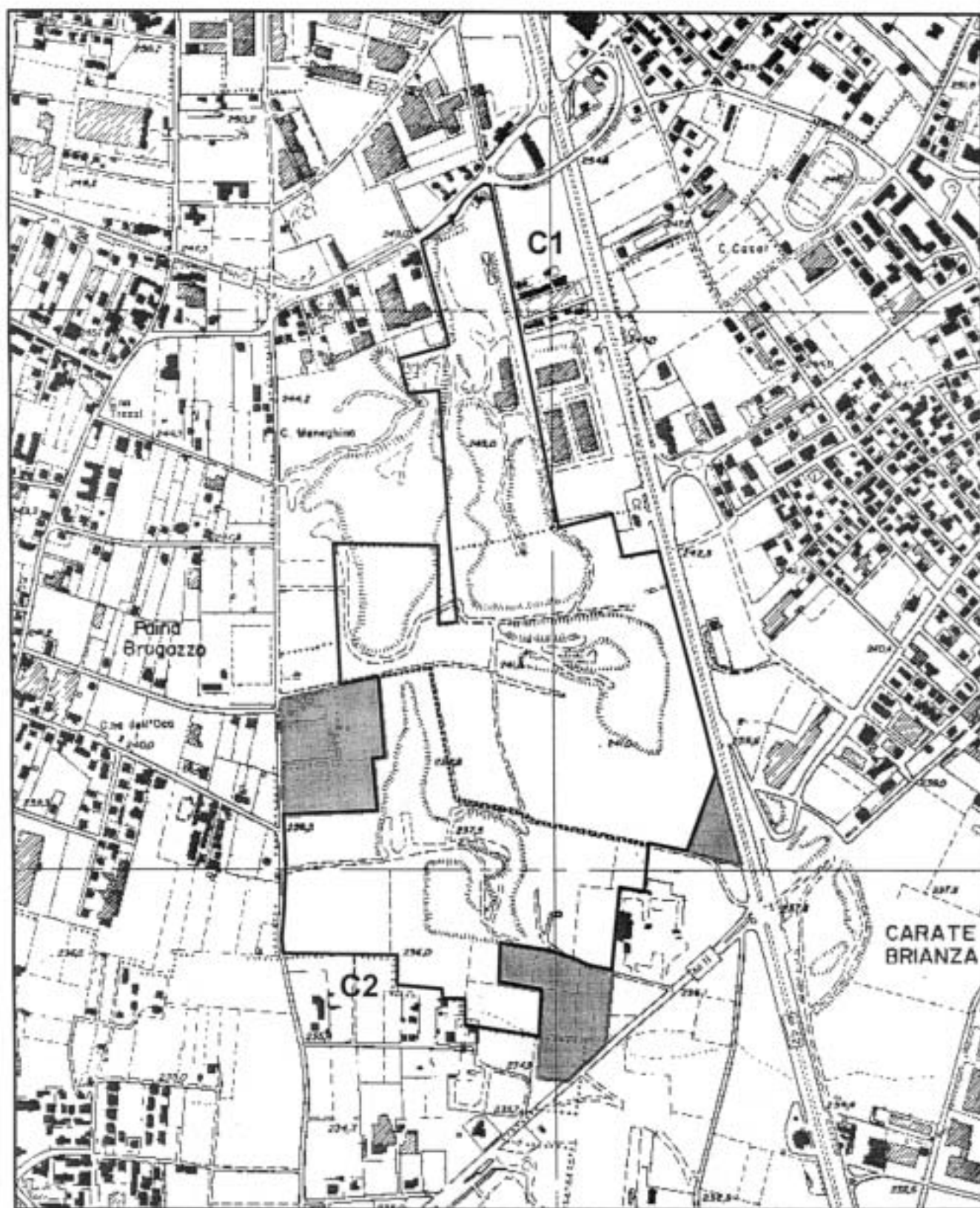


Comune/i: Casorezzo
CTR: A6d1

1:10.000

SIGLA GIACIMENTO	G12	Bacino 3
A.T.E.	ATEg12	
CAVA	C1 – Traversera – CRT1 C2 – Campo dell'Oca – CRT2	
LOCALITÀ	Traversera, Campo dell'Oca	
COMUNE	Carate Brianza, Giussano	
CARATTERISTICHE GIACIMENTOLOGICHE	Depositi in alternanza sabbioso-conglomeratici	

G12

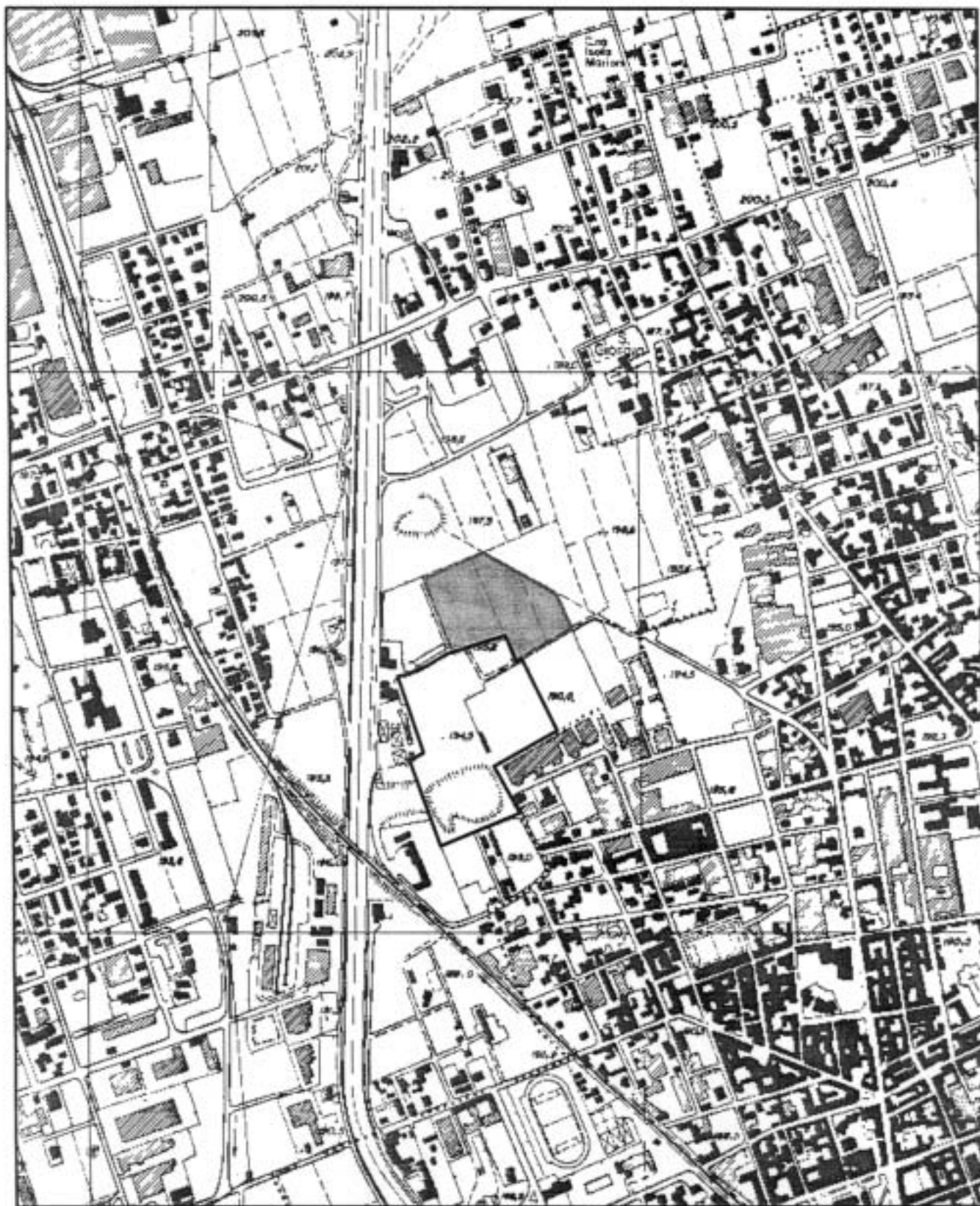


Comune/i: Carate Brianza, Giussano
CTR: B5c3

1:10.000

SIGLA GIACIMENTO	G13	Bacino 3
A.T.E.	ATEg13	
CAVA	C1 – Valassina – DE2	
LOCALITÀ	Via Nuova Valassina	
COMUNE	Desio	
CARATTERISTICHE GIACIMENTOLOGICHE	Depositi prevalentemente ghiaioso-sabbiosi	

G13

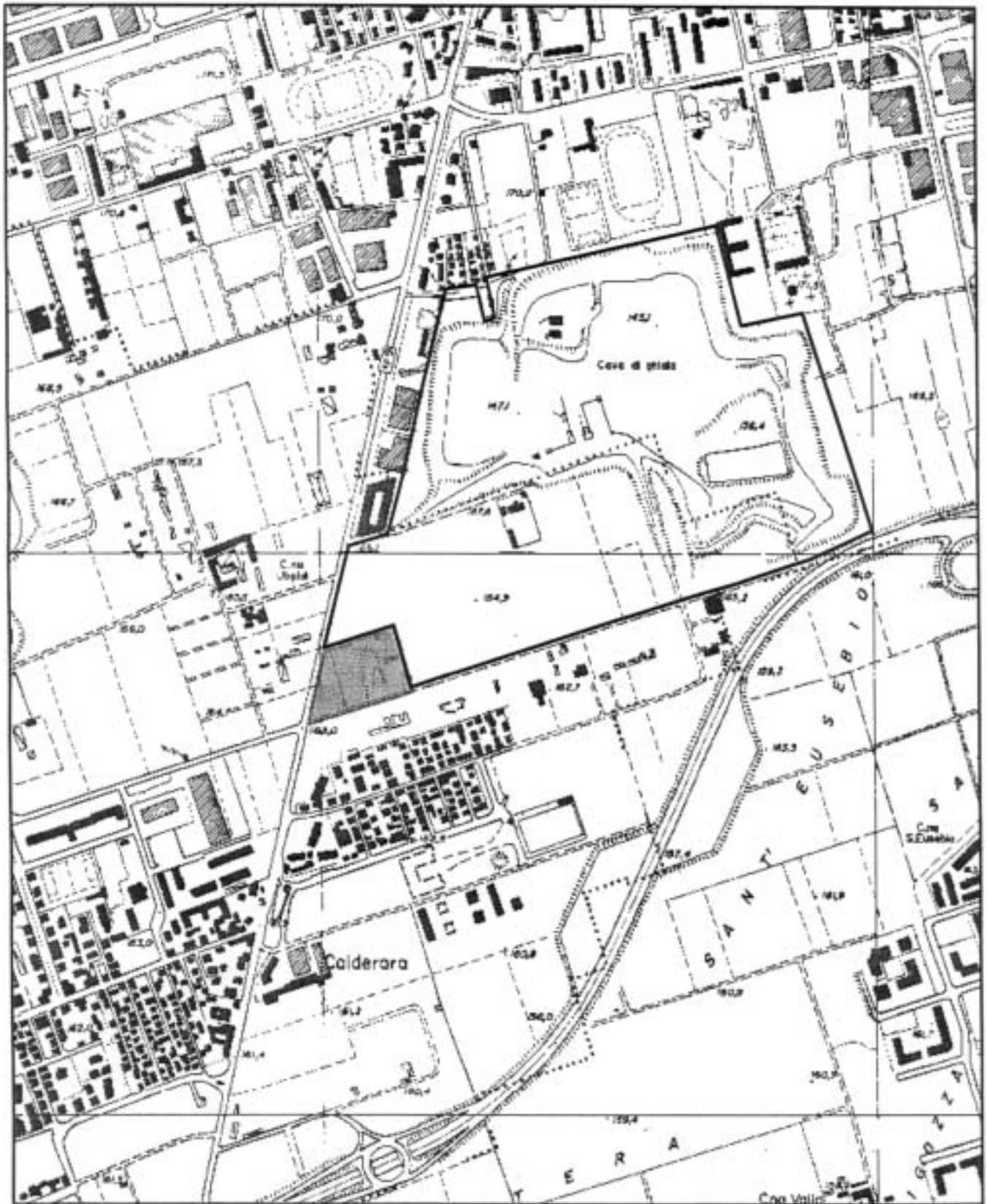


Comune/i: Desio
CTR: B5c4

1:10.000

SIGLA GIACIMENTO	G14	Bacino 3
A.T.E.	ATEg14	
CAVA	C1 – Vallette – NO1	
LOCALITÀ	Vallette	
COMUNE	Paderno Dugnano	
CARATTERISTICHE GIACIMENTOLOGICHE	Depositi prevalentemente ghiaioso-sabbiosi	

G14

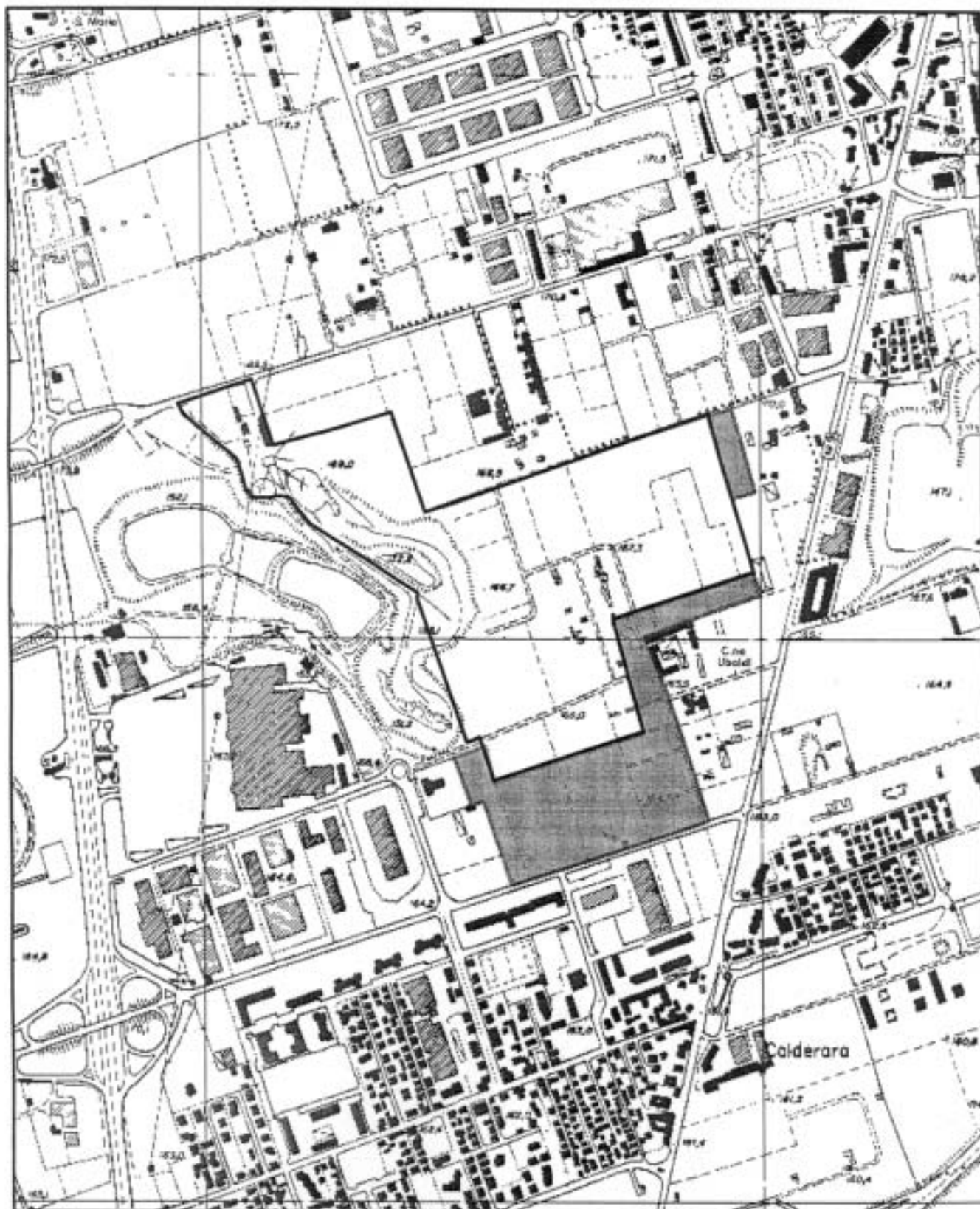


Comune/i: Paderno Dugnano
CTR: B5b5

1:10.000

SIGLA GIACIMENTO	G15	Bacino 3
A.T.E.	ATEg15	
CAVA	C1 – Incirano – PD1	
LOCALITÀ	Incirano	
COMUNE	Paderno Dugnano	
CARATTERISTICHE GIACIMENTOLOGICHE	Depositi prevalentemente ghiaioso-sabbiosi	

G15

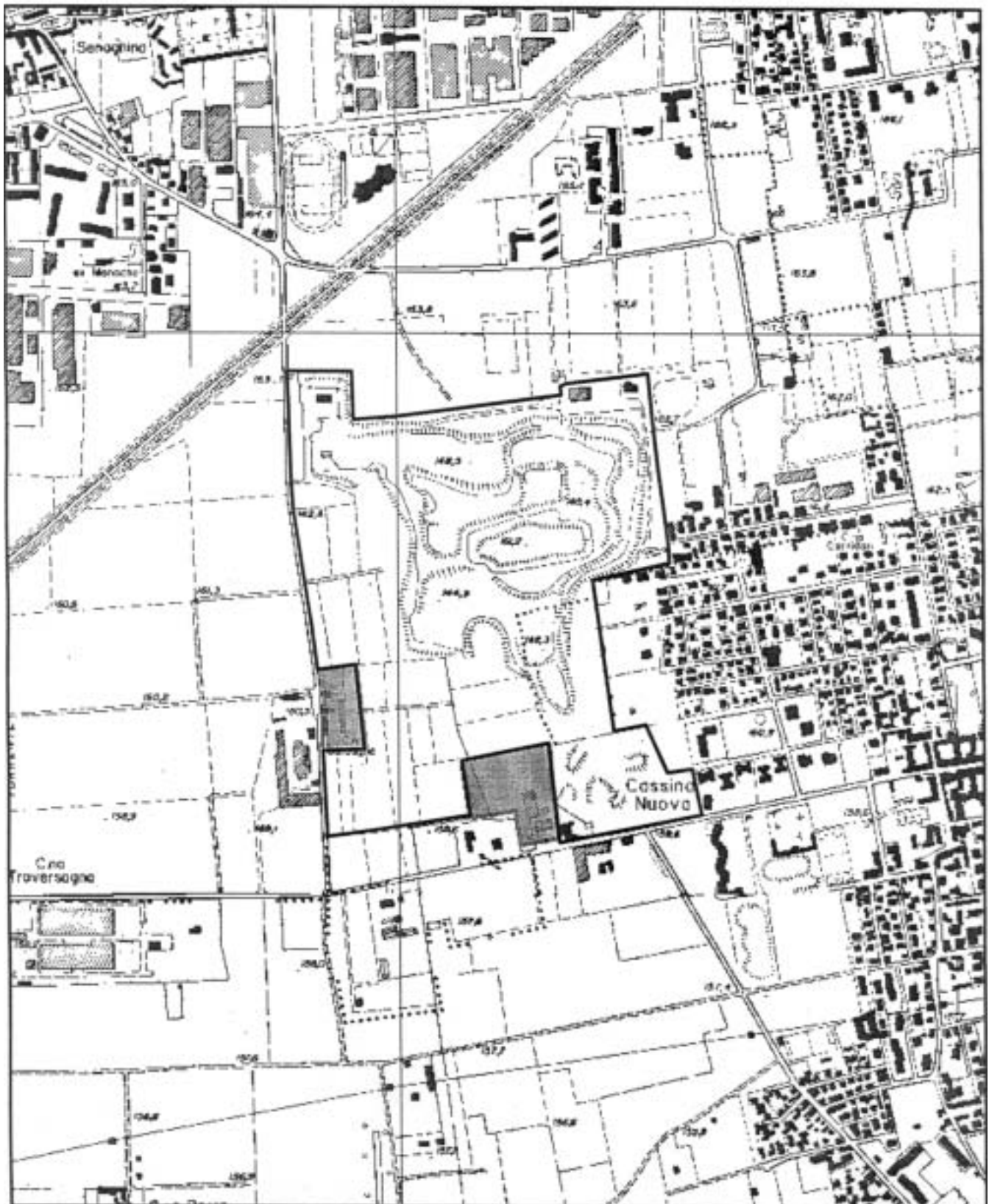


Comune/i: Paderno Dugnano
CTR: B5b5

1:10.000

SIGLA GIACIMENTO	G16	Bacino 3
A.T.E.	ATEg16	
CAVA	C1 – Cassina Nuova – SN1	
LOCALITÀ	Via Corridori	
COMUNE	Senago	
CARATTERISTICHE GIACIMENTOLOGICHE	Depositi prevalentemente ghiaioso-sabbiosi	

G16



Comune/i: Senago
CTR: B5b5

1:10.000

SIGLA GIACIMENTO	G17	Bacino 3
A.T.E.	ATEg17	
CAVA	C1 – Castelletto – LMB2	
LOCALITÀ	Castelletto di Senago	
COMUNE	Limbrate, Senago	
DESCRIZIONE	Si estende esclusivamente nel settore sud-occidentale dell'attuale ambito estrattivo della cava Castelletto, essendo quest'ultimo inserito in un contesto urbano fortemente sviluppato. È delimitato sia ad Ovest che a Sud dalle propaggini dell'area residenziale del Comune di Senago.	
CARATTERISTICHE GIACIMENTOLOGICHE	Depositi prevalentemente ghiaioso-sabbiosi	

Stralcio dell'area più a sud adiacente alla zona più urbanizzata.

G17



Comune/i: Limbiate, Senago
CTR: B5b5

1:10.000

SIGLA GIACIMENTO	G18	Bacino 4
------------------	------------	-----------------

A.T.E.	ATEg18
--------	---------------

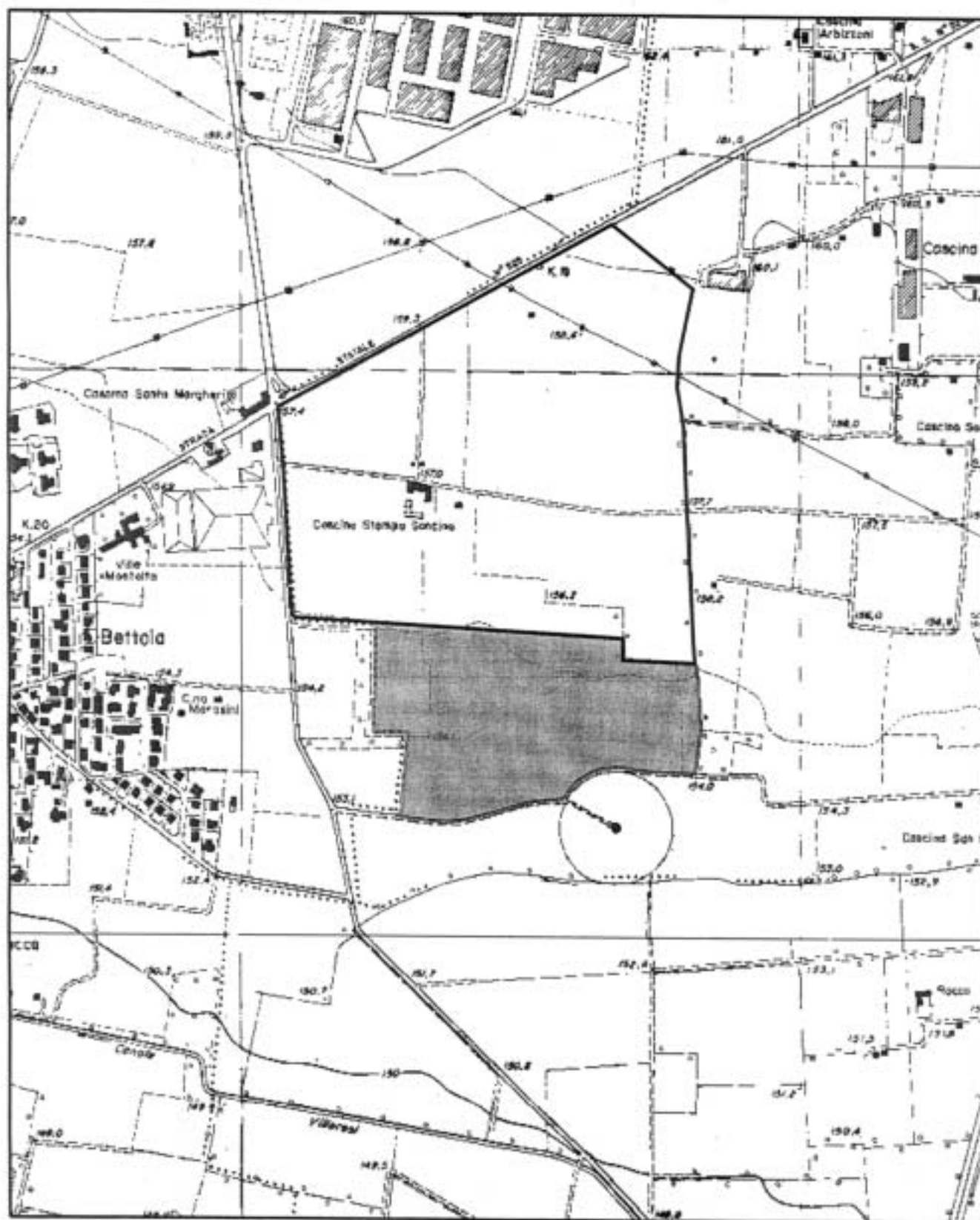
CAVA	C1 – C.na Stampa – VA1
------	-------------------------------

LOCALITÀ	C.na Stampa
----------	--------------------

COMUNE	Vaprio d'Adda
--------	----------------------

CARATTERISTICHE GIACIMENTOLOGICHE	Depositi in alternanza sabbioso-conglomeratici
--------------------------------------	---

G18



Comune/i: Vaprio d'Adda
CTR: B5e1 - C6a1

1:10.000

SIGLA GIACIMENTO	G19	Bacino 4
------------------	------------	-----------------

A.T.E.	ATEg19
--------	---------------

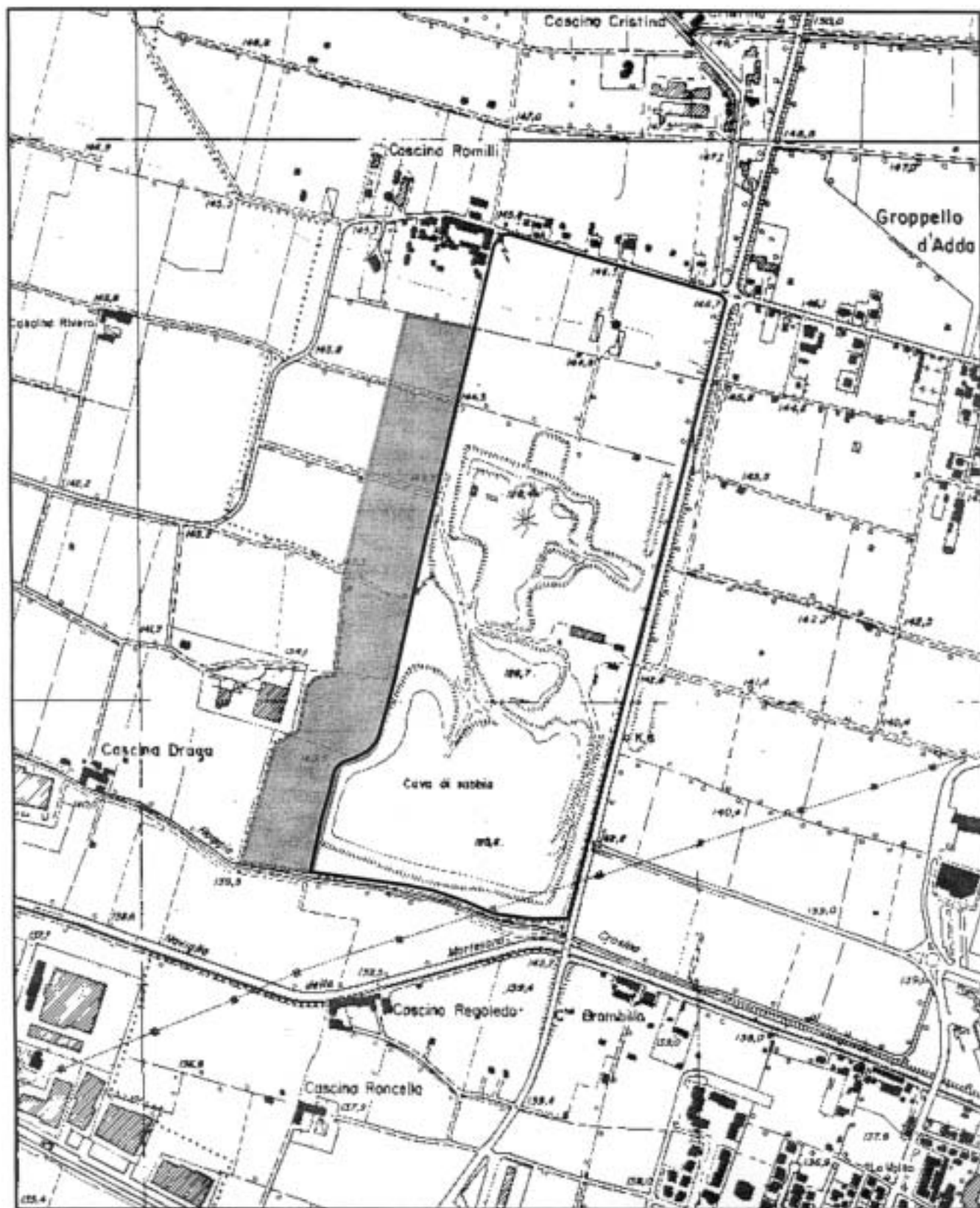
CAVA	C1 – Gropello – CSS1
------	-----------------------------

LOCALITÀ	Gropello d'Adda
----------	------------------------

COMUNE	Cassano d'Adda
--------	-----------------------

CARATTERISTICHE GIACIMENTOLOGICHE	Depositi prevalentemente ghiaioso-sabbiosi
--------------------------------------	---

G19



Comune/i: Cassano d'Adda
CTR: B5e1 - C6a1

1:10.000

SIGLA GIACIMENTO	G20	Bacino 4
A.T.E.	ATEg20	
CAVA	C1 – Bisentrato – PZ1	
LOCALITÀ	Bisentrato	
COMUNE	Truccazzano	
CARATTERISTICHE GIACIMENTOLOGICHE	Depositi prevalentemente ghiaioso-sabbiosi	

G20



Comune/i: Truccazzano
CTR: B6e2

1:12.000

SIGLA GIACIMENTO	G21	Bacino 4
A.T.E.	ATEg21	
CAVA	C1 – C.na Casara – GE1	
LOCALITÀ	C.na Casara	
COMUNE	Cambiago	
CARATTERISTICHE GIACIMENTOLOGICHE	Depositi in alternanza sabbioso-conglomeratici	

G21

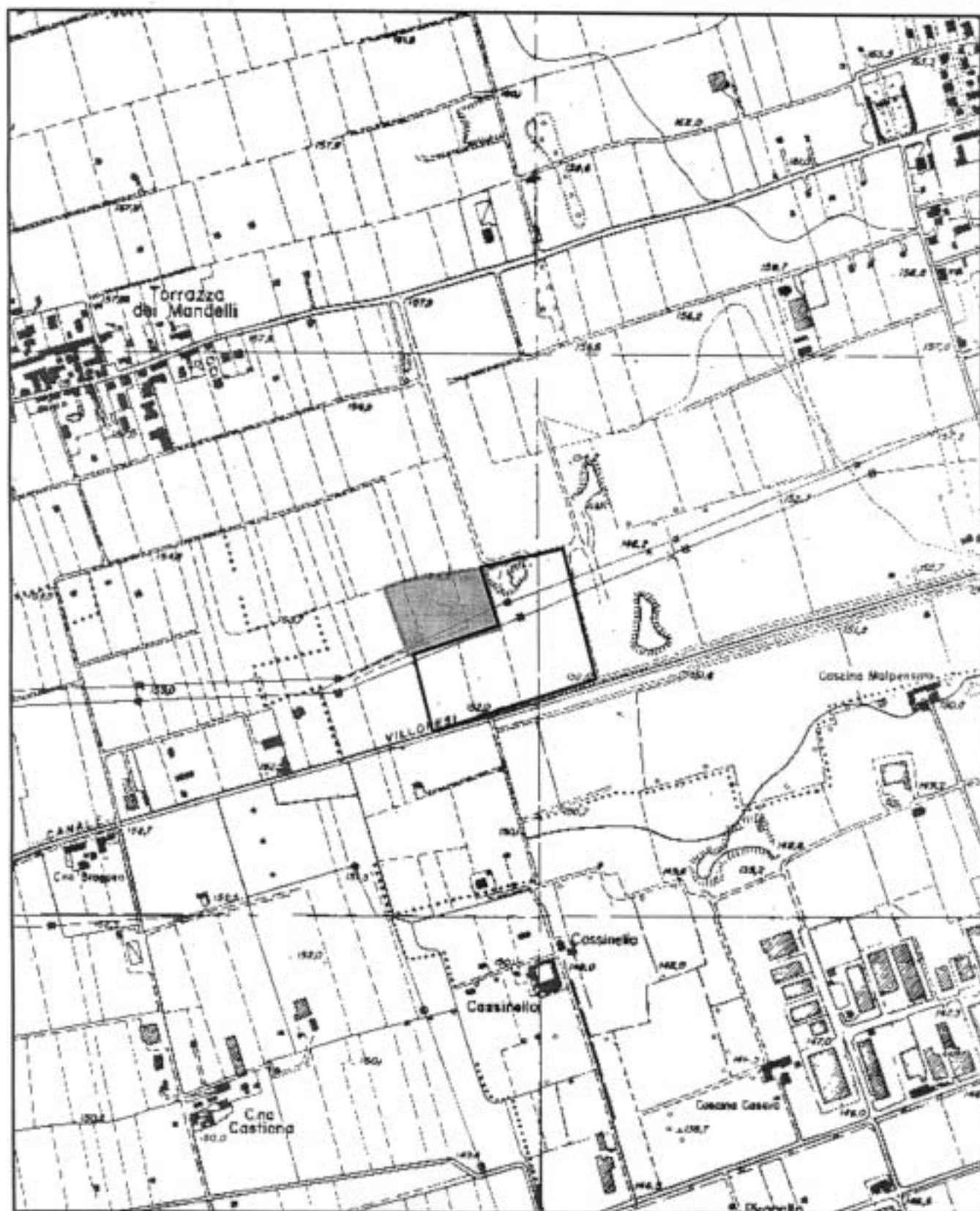


Comune/i: Cambiago
CTR: B5d5 - B6e5

1:10.000

SIGLA GIACIMENTO	G22	Bacino 4
A.T.E.	ATEg22	
CAVA	C1 – Gerre – CA1	
LOCALITÀ	Gerre	
COMUNE	Cambiago	
CARATTERISTICHE GIACIMENTOLOGICHE	Depositi in alternanza sabbioso-conglomeratici	

G22

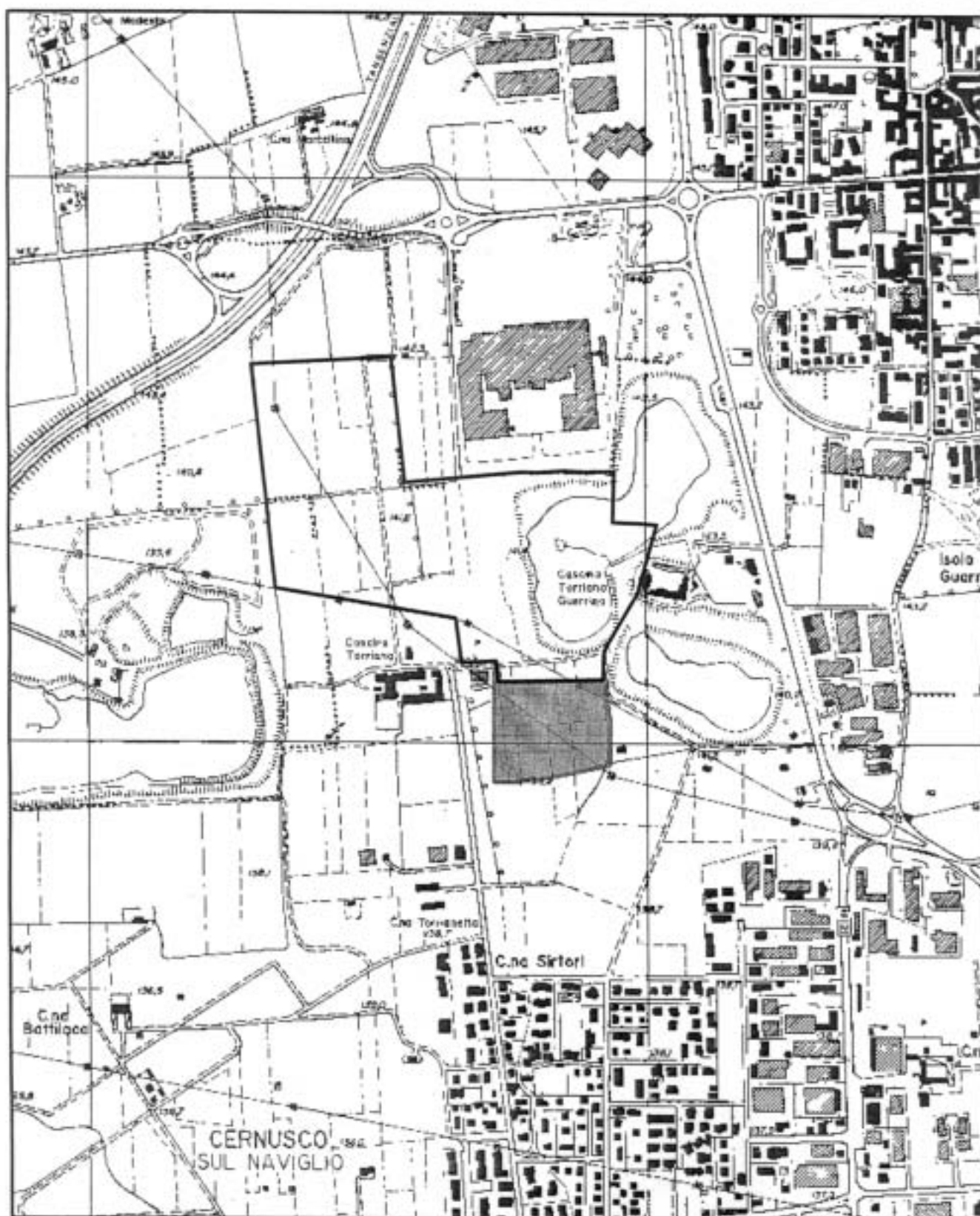


Comune/i: Cambiagio
CTR: B5d5 - B6e5

1:10.000

SIGLA GIACIMENTO	G23	Bacino 5
A.T.E.	ATEg23	
CAVA	C1 – C.na Torriana – CRN2	
LOCALITÀ	C.na Torriana	
COMUNE	Cernusco sul Naviglio	
CARATTERISTICHE GIACIMENTOLOGICHE	Depositi prevalentemente ghiaioso-sabbiosi	

G23



Comune/i: Cernusco s/n
CTR: B6d1

1:10.000

GLA GIACIMENTO	G24	Bacino 5
----------------	------------	-----------------

A.T.E.	ATEg24
--------	---------------

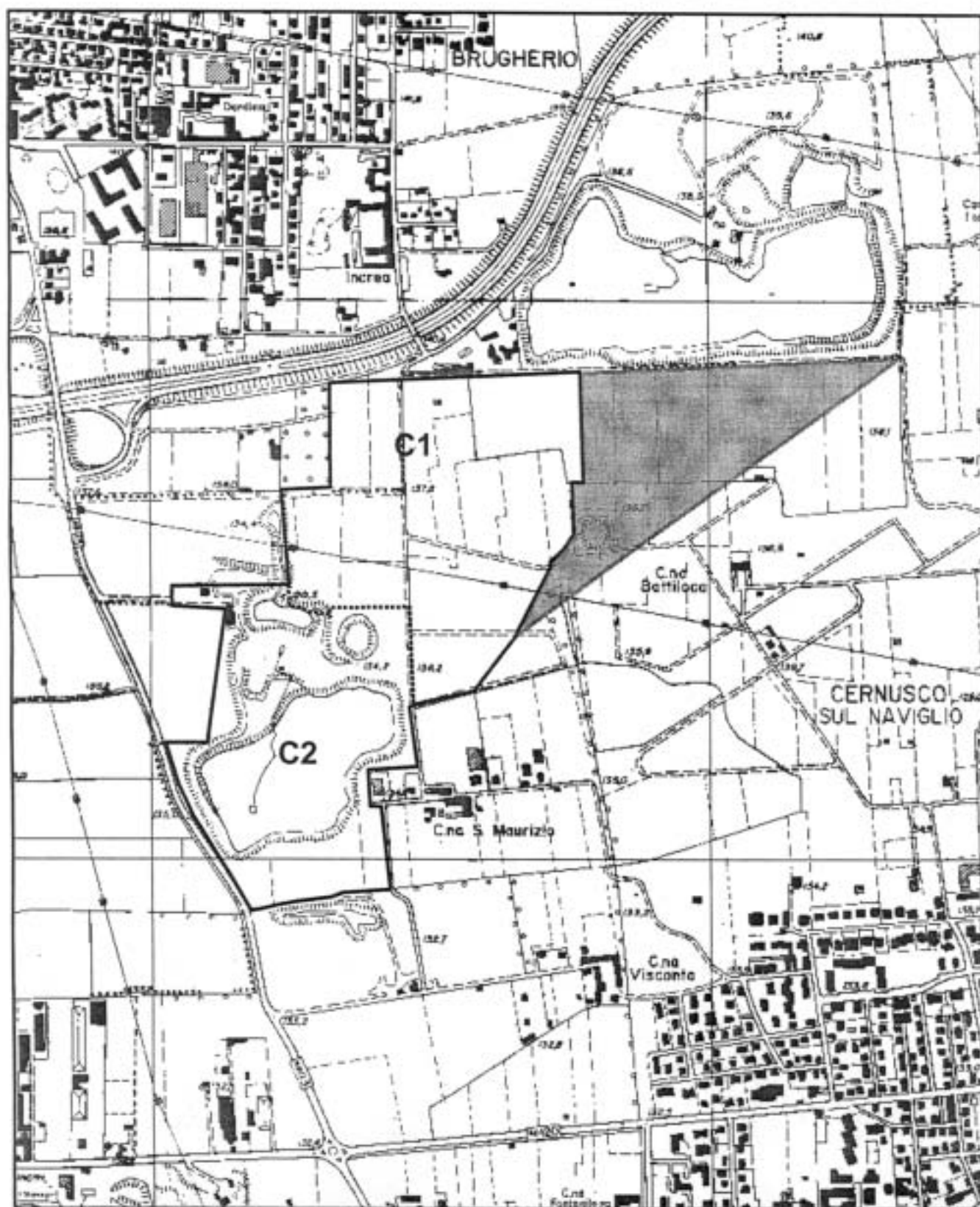
CAVA	C1 – C.na Increa – BH1 C2 – C.na Visconta – CRN3
------	---

LOCALITÀ	C.na Increa, C.na Visconta
----------	-----------------------------------

COMUNE	Cernusco sul Naviglio
--------	------------------------------

CARATTERISTICHE GIACIMENTOLOGICHE	Depositi prevalentemente ghiaioso-sabbiosi
--------------------------------------	---

G24



Comune/i: Cernusco s/n
CTR: B6d1

1:10.000

SIGLA GIACIMENTO	G25	Bacino 5
A.T.E.	ATEg25	
CAVA	C1 – San Bovio – PL1 C2 – C.na Gallolo – PL2	
LOCALITÀ	C.na Gallolo, C.na S. Bovio	
COMUNE	Peschiera Borromeo, Rodano	
CARATTERISTICHE GIACIMENTOLOGICHE	Depositi prevalentemente ghiaioso-sabbiosi	

G25

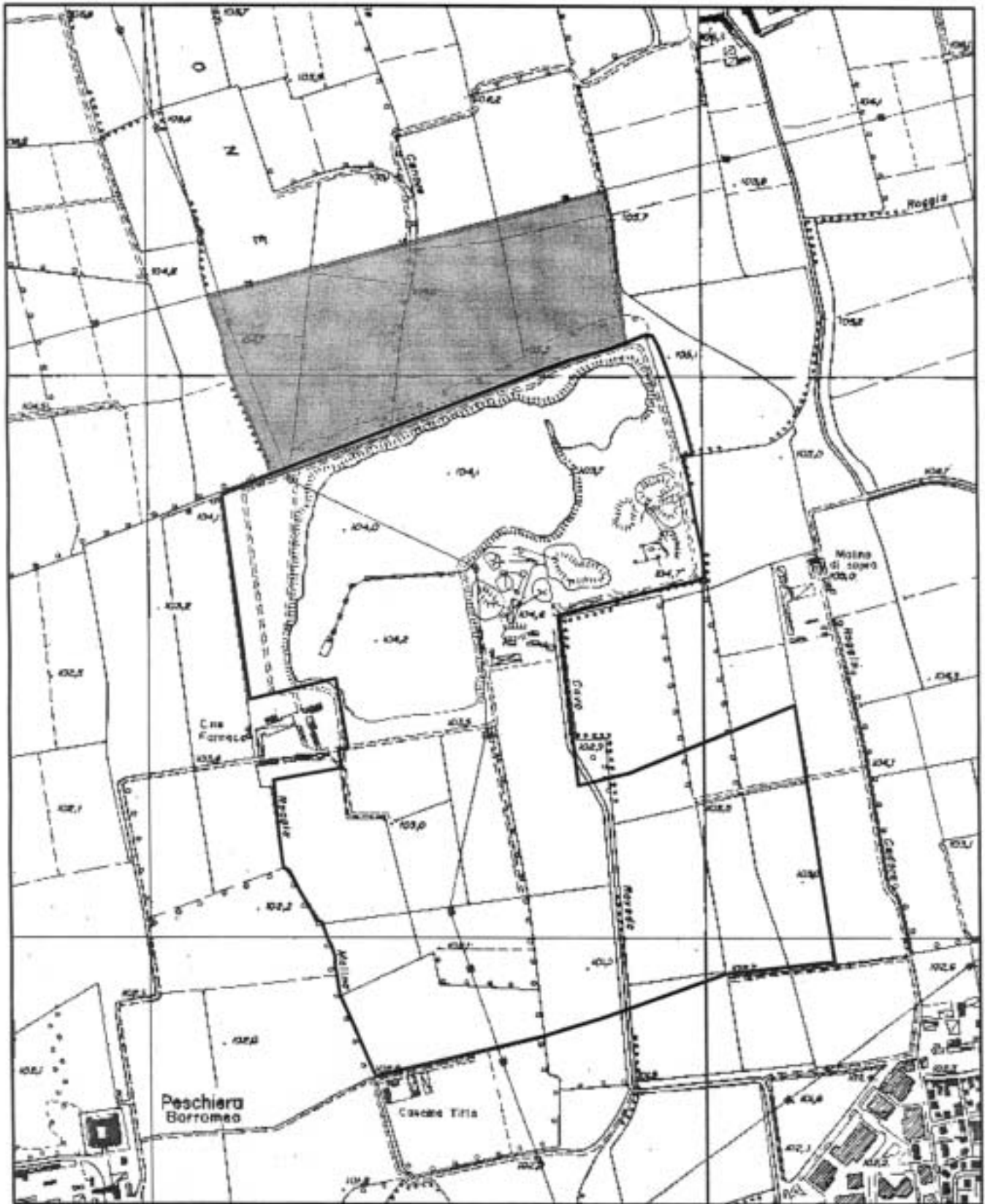


Comune/i: Peschiera Borromeo, Rodano
CTR: B6d3

1:10.000

SIGLA GIACIMENTO	G26	Bacino 5
A.T.E.	ATEg26	
CAVA	C1 – C.na Fornace – PB1	
LOCALITÀ	C.na Fornace	
COMUNE	Rodano	
CARATTERISTICHE GIACIMENTOLOGICHE	Depositi prevalentemente ghiaioso-sabbiosi	

G26



Comune/i: Rodano
CTR: B6d3

1:10.000

SIGLA GIACIMENTO	G27	Bacino 5
A.T.E.	ATEg27	
CAVA	C1 – Robbiano – MD1	
LOCALITÀ	Robbiano	
COMUNE	Peschiera Borromeo	
CARATTERISTICHE GIACIMENTOLOGICHE	Depositi prevalentemente ghiaioso-sabbiosi	

G27



Comune/i: Peschiera Borromeo
CTR: B6c4 - B6d4

1:10.000

SIGLA GIACIMENTO	G28	Bacino 5
------------------	------------	-----------------

A.T.E.	ATEg28
--------	---------------

CAVA	C1 – Montefiore – COL1
------	-------------------------------

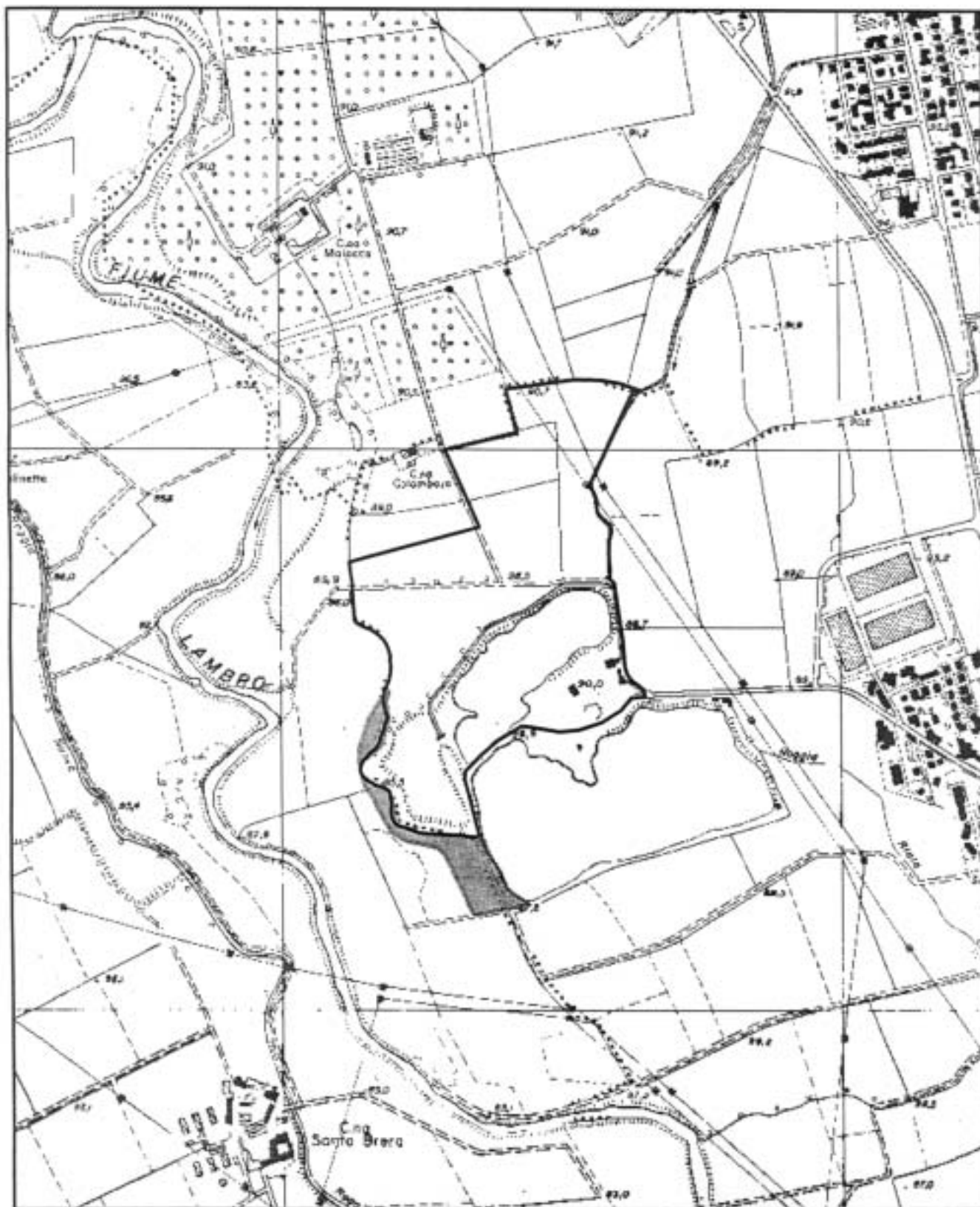
LOCALITÀ	Montefiore
----------	-------------------

COMUNE	San Giuliano Milanese
--------	------------------------------

CARATTERISTICHE GIACIMENTOLOGICHE	Depositi prevalentemente ghiaioso-sabbiosi
--------------------------------------	---

N.B.: La planimetria seguente è da ritenersi valida solo ai fini della perimetrazione del giacimento, in quanto il corretto perimetro dell'ATE è quello riportato nella corrispondente planimetria dell'ATEg28.

G28

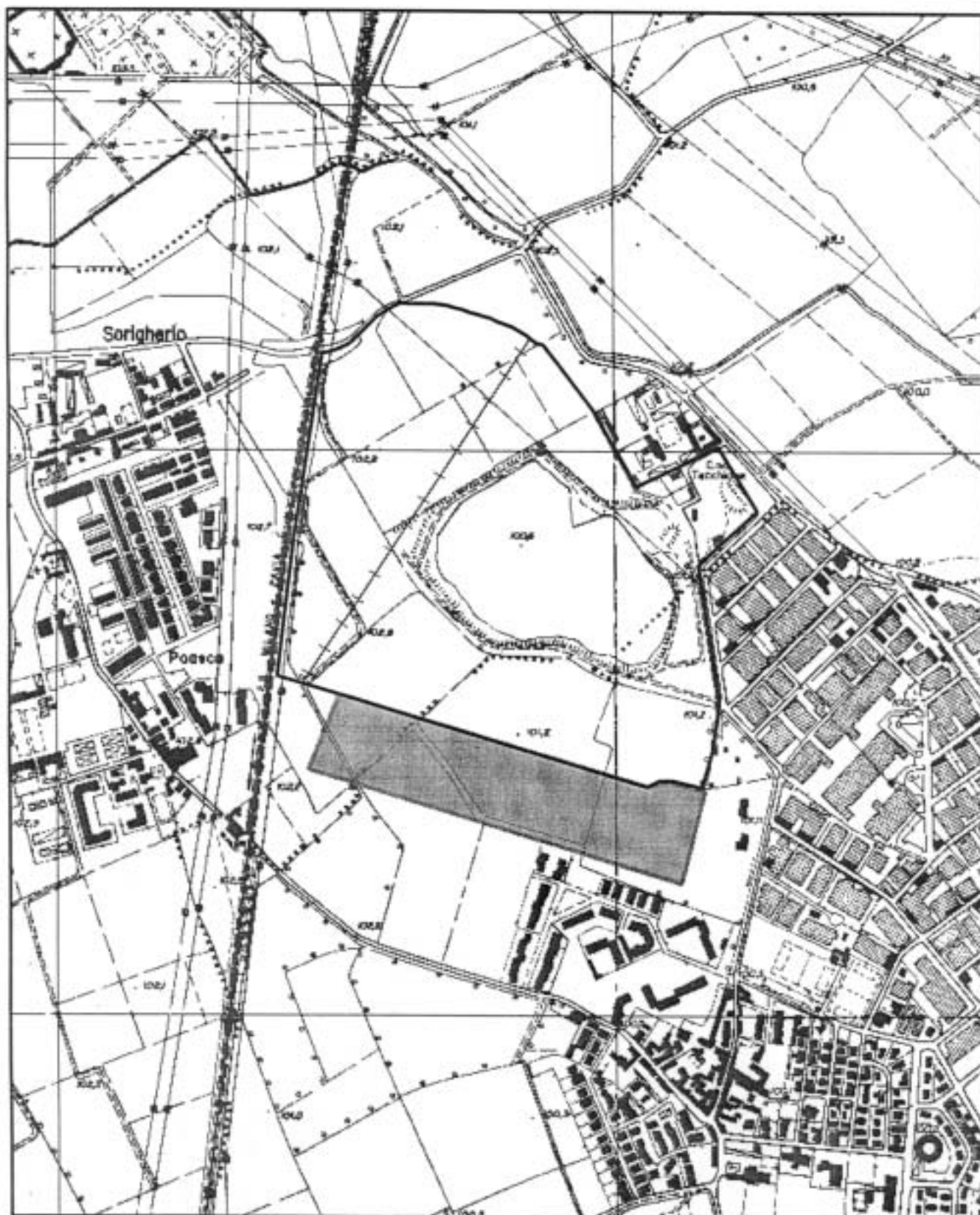


Comune/i: San Giuliano Milanese
CTR: B6d4

1:10.000

SIGLA GIACIMENTO	G29	Bacino 5
A.T.E.	ATEg29	
CAVA	C1 – C.na Tecchione– SD1	
LOCALITÀ	C.na Tecchione	
COMUNE	S.Donato Milanese, S. Giuliano Milanese	
CARATTERISTICHE GIACIMENTOLOGICHE	Depositi prevalentemente ghiaioso-sabbiosi	

G29



Comune/i: San Donato, San Giuliano
CTR: B6c4

1:10.000

SIGLA GIACIMENTO	G31	Bacino 6
A.T.E.	ATEg31	
CAVA	C1 – C.na Giuseppina – Z12	
LOCALITÀ	C.na Giuseppina	
COMUNE	Zibido San Giacomo	
CARATTERISTICHE GIACIMENTOLOGICHE	Depositi da ghiaioso-sabbiosi a sabbiosi con ghiaia	

G31

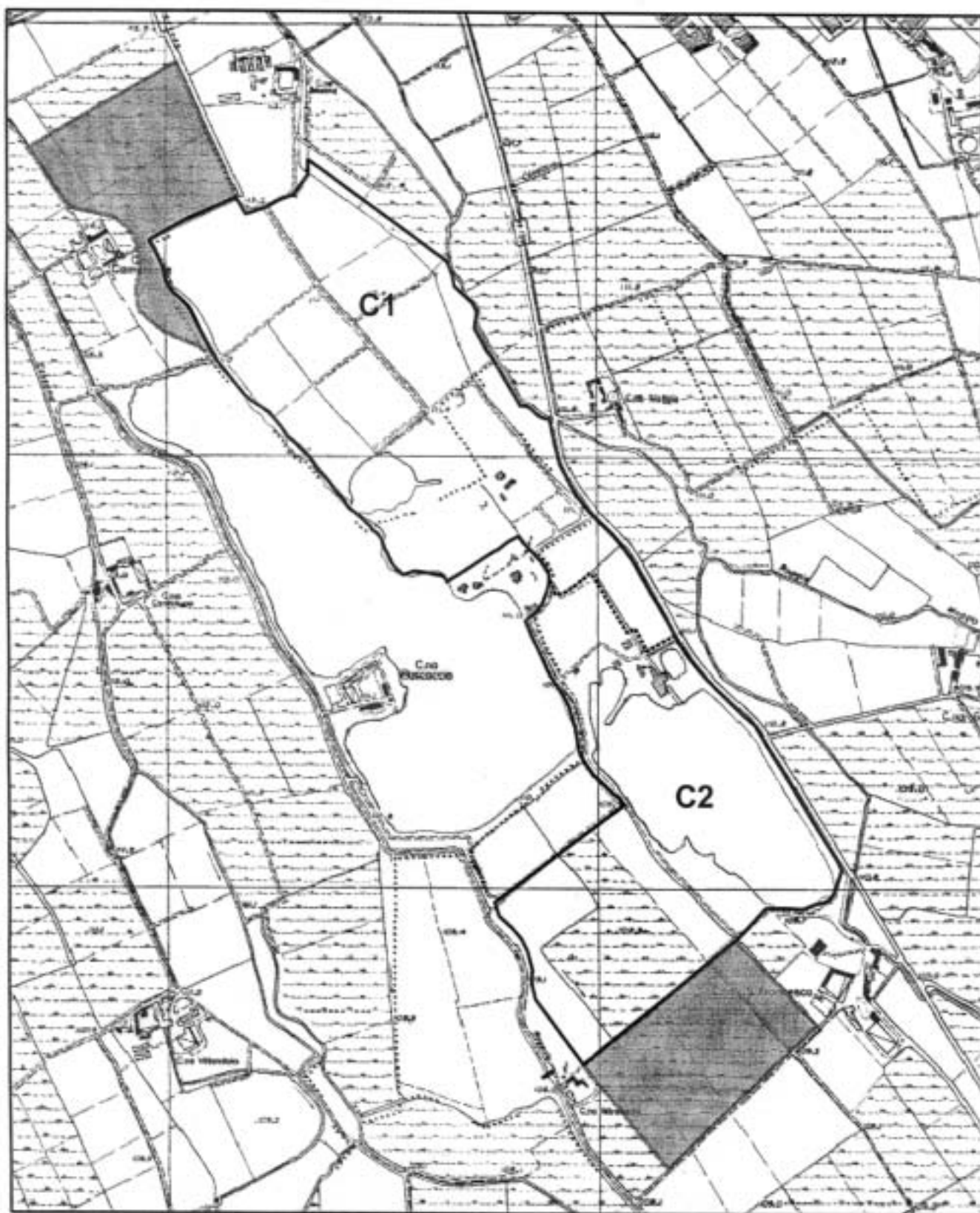


Comune/i: Zibido S. Giacomo
CTR: B6b5

1:10.000

SIGLA GIACIMENTO	G32	Bacino 6
A.T.E.	ATEg32	
CAVA	C1 – C.na Boscaccio – GG1 C2 – San Novo – ZI3	
LOCALITÀ	C.na Boscaccio, San Novo	
COMUNE	Zibido San Giacomo, Gaggiano	
CARATTERISTICHE GIACIMENTOLOGICHE	Depositi da ghiaioso-sabbiosi a sabbiosi con ghiaia	

G32



Comune/i: Gaggiano, Zibido S. Giacomo
CTR: B6b5

1:13.000

SIGLA GIACIMENTO	G33	Bacino 6
------------------	------------	-----------------

A.T.E.	ATEg33
--------	---------------

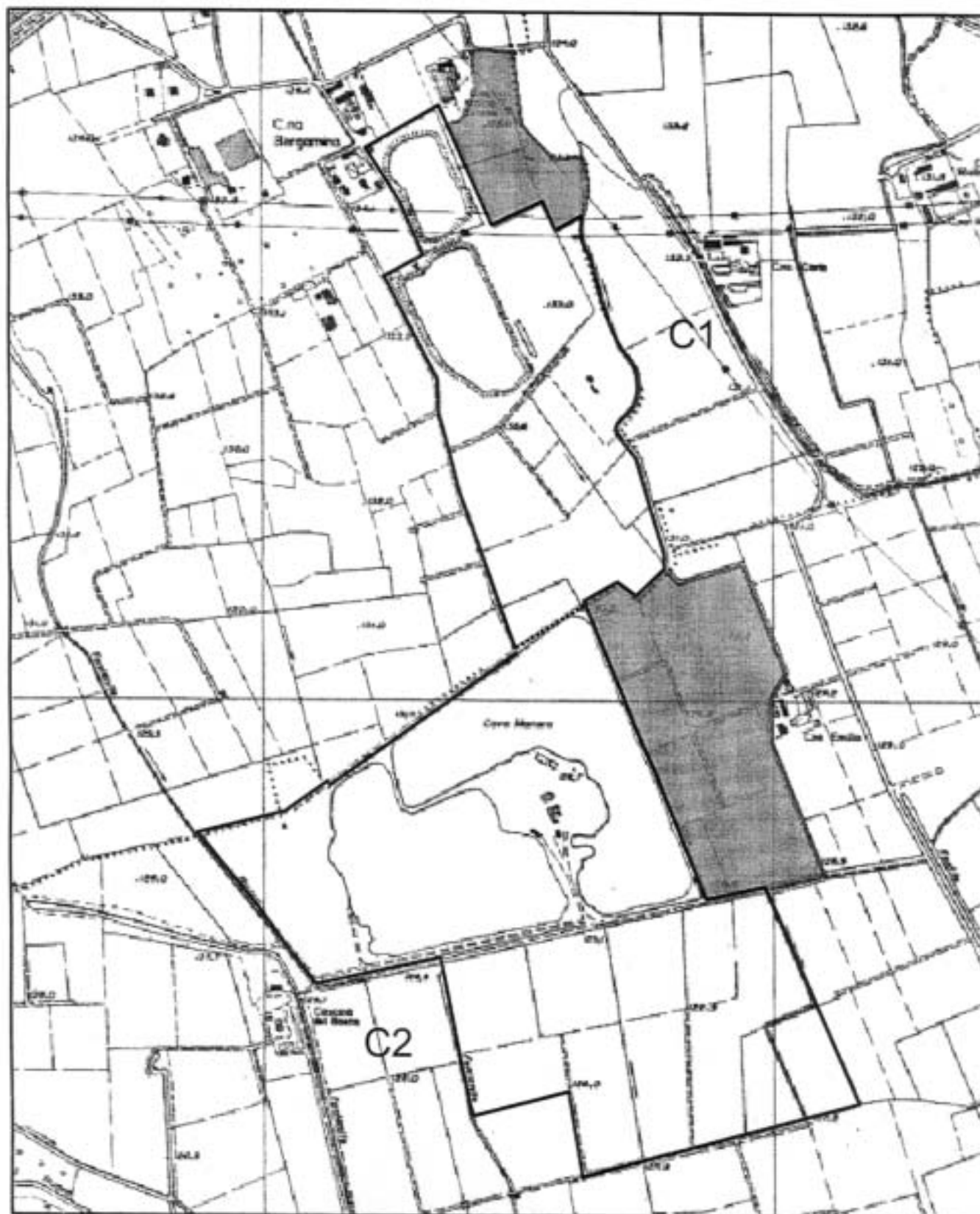
CAVA	C1 – C.na Bergamina – BA1 C2 – C.na del Bosco –CUS1
------	--

LOCALITÀ	C.na Bergamina C.na Bosco
----------	--------------------------------------

COMUNE	Bareggio, Cusago
--------	-------------------------

CARATTERISTICHE GIACIMENTOLOGICHE	Depositi prevalentemente ghiaioso-sabbiosi
--------------------------------------	---

G33



Comune/i: Bareggio e Cusago
CTR: B6a2 - B6a3

1:11.000