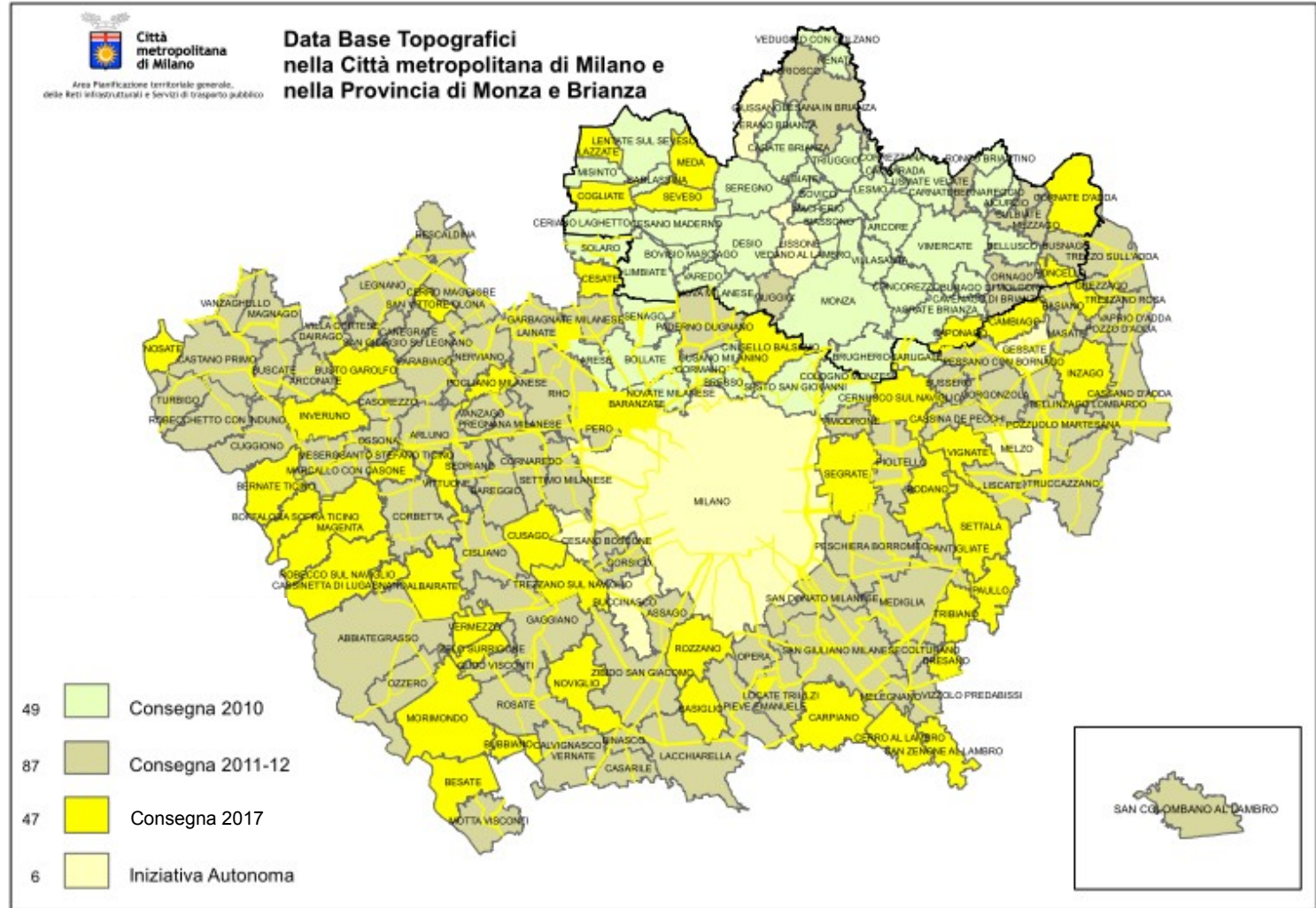




PON GOVERNANCE: Progetto DESK
Strumenti di conoscenza del territorio a disposizione dei decisori pubblici e delle comunità locali
Martedì 22 Gennaio 2019, ore 9:00 - 13:30

Storia ed evoluzione del Sistema di Supporto alle decisioni

Emilio De Vita, Direttore Area Ambiente e Tutela del Territorio
Città metropolitana di Milano



188 Comuni coinvolti

Dal 2008 al 2016

3 gare d'appalto

Più di 4 mln di euro investiti

CMM è stata stazione appaltante della produzione e del collaudo e direttamente si è occupata della Direzione Lavori

Quasi **14 milioni** di oggetti misurati, disegnati, arricchiti di attributi, strutturati in un'unica cartografia e collaudati.

Per poter gestire questa mole di dati, in tutte le sue differenti fasi produttive, la Direzione Lavori ha avuto la necessità di **sviluppare applicativi che consentissero uno scambio concertativo di informazioni formalizzato** con i 189 Comuni.

È emersa immediatamente la necessità di rendere **maggiormente leggibili** le informazioni anche per tecnici non specializzati senza perdere la qualità e la ricchezza delle informazioni.

Infine per poter dare un sistema di prima lettura intelligente di questo sistema articolato, sono state prodotte delle carte tematiche derivate dal DBT stesso e degli indicatori che iniziassero a descrivere il territorio di CMM.

Da queste esigenze sono nati quindi:

- SiCLA: sistema concertazione Limiti Amministrativi
- SiGeo: sistema gestione geodatabase
- Tavole tematiche
- Indicatori territoriali
- Strutturazione di un sistema ecografico, ovvero il collegamento tra civici, toponomastica e edifici
- Progetti di gestione del Data Base Topografico

L'insieme di questi sistemi, che attualmente prende il nome di

Ha ottenuto negli anni i seguenti riconoscimenti:



2017 Selezionato quale Buona Iniziativa dal Ministero dell'Interno



2018 Premiato quale Buona Pratica dal Pon Governace 2014-2020



2018 Selezionato dal Comitato Scientifico FOSS4G 2019



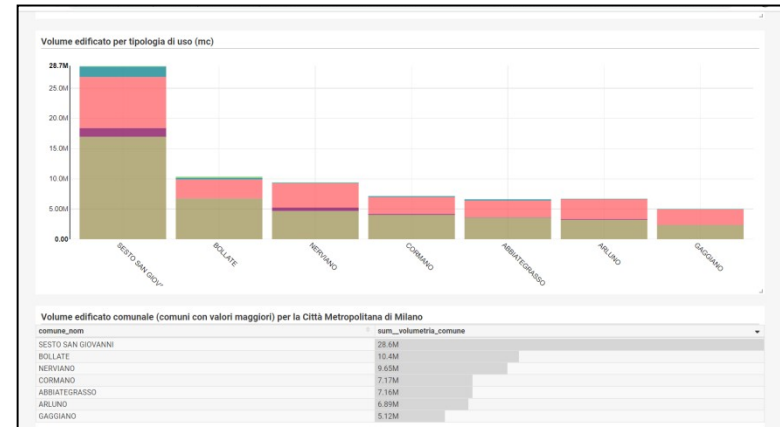

Evoluzioni già previste:

1. Servizi di formazione con video e webinar

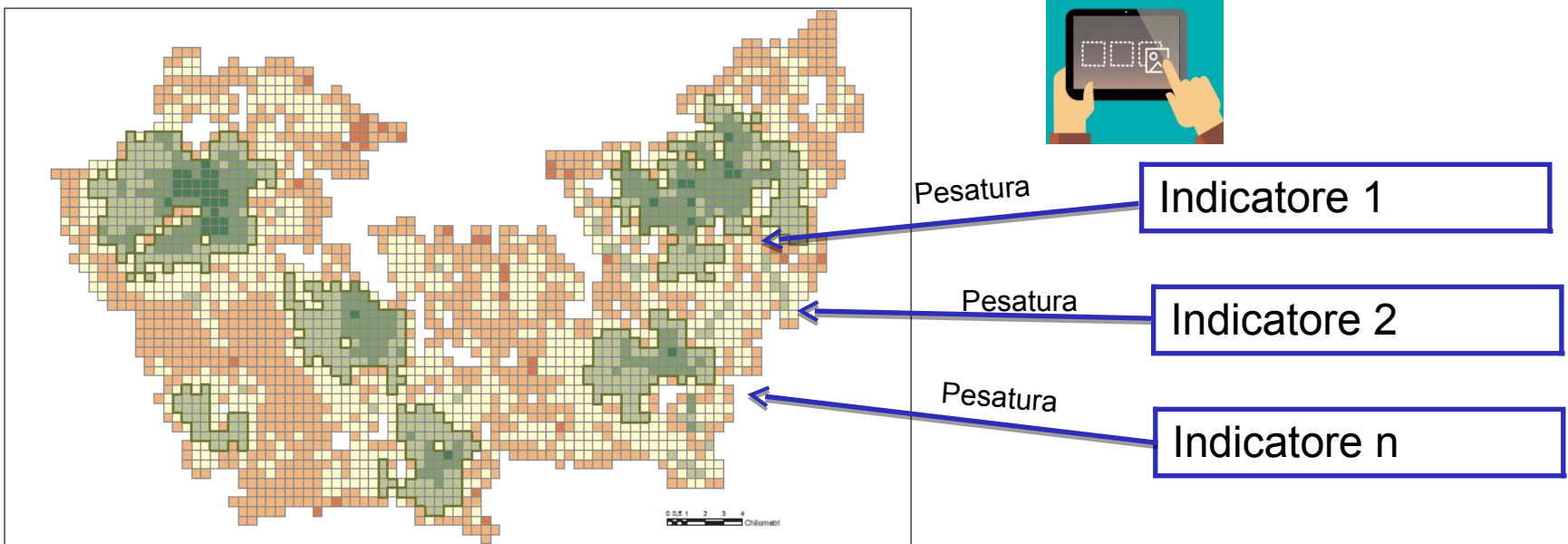
2. Inserimento nuovi tematismi quali ad esempio la vulnerabilità ai cambiamenti climatici, i sistemi del verde, la tutela dei territori

3. Servizi di concertazione più flessibili ed adattivi alle esigenze istituzionali ed utilizzabili anche tramite dispositivi mobile

4. Possibilità di costruire indicatori personalizzati mediante applicativi web di facile accesso ed utilizzo



4. Creazione di sistemi di conoscenza del territorio dinamici e user friendly che permetteranno di comporre territorialmente indici ed indicatori, attribuire a ciascuno un valore e produrre delle carte matriciali di lettura del territorio afferenti tematismi complessi e multidimensionali





Questionario messo a disposizione dei Comuni e degli stakeholders al fine di poter partecipare al processo evolutivo.

Verrà inviato via email a tutti gli iscritti ai lavori della giornata odierna

QUESTIONS RESPONSES

Section 1 of 3

Partecipa all'evoluzione del Progetto DeSK e del Sistema Decimetro- Strumenti di conoscenza del territorio a disposizione dei decisori pubblici e delle comunità locali

Per eventuali informazioni contattaci al numero: 027740.2088 - 5543 o all'indirizzo mail: sito.ambiente@cittametropolitana.mi.it

Email address *

Valid email address

This form is collecting email addresses. [Change settings](#)

After section 1 Continue to next section

Section 2 of 3

Anagrafica e Evoluzioni

Description (optional)



Utilizza il Q-R code per partecipare all'evoluzione dei servizi



Grazie per l'attenzione!

Visita il sito di progetto: <https://progettodesk.it/>